

Индивидуальный предприниматель кадастровый инженер
СЕМЕНОВА ЕЛЕНА НИКОЛАЕВНА
249096 Калужская область, г. Малоярославец, ул. Ленина, д.17, оф.4
ОГРНИП 317402700017271 ИНН 401100479132
e-meil:elena.73@yandex.ru; тел. 8(48431)2-01-90, 8-920-618-85-81

Образование земельного участка в границах ул. Российских газовиков, ул.
Карижская, ул. Звездная г. Малоярославец Калужской области

**МАТЕРИАЛЫ ПО ОБОСНОВАНИЮ
проекта межевания территории**

Заказчик: Болоболова Елена Владимировна

Исполнитель: ИП Семенова Елена Николаевна

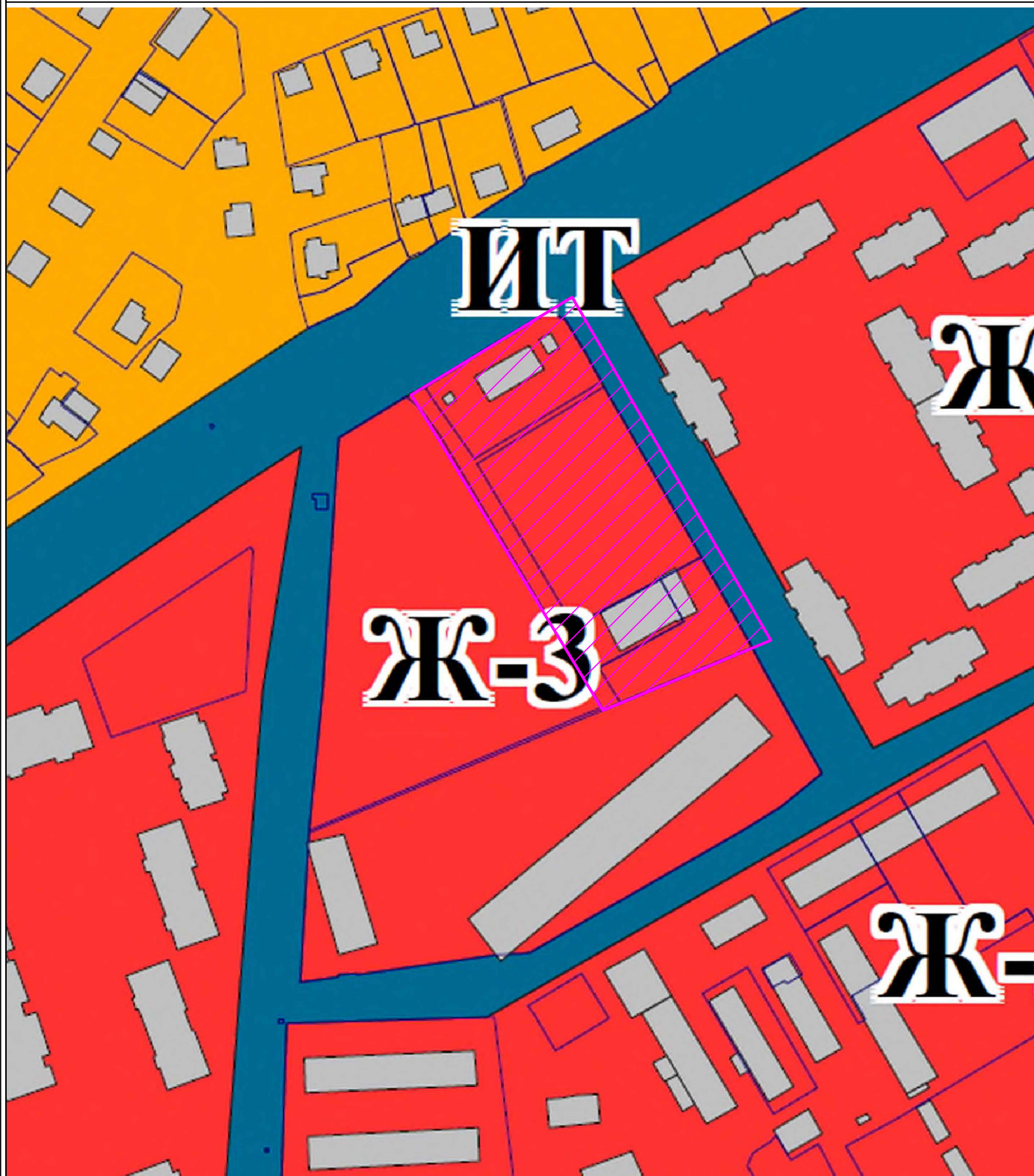


Малоярославец 2024 г.

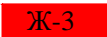
Содержание

№ п/п	Разделы проекта межевания	Номера листов
1	2	3
	Раздел 3. Материалы по обоснованию проекта межевания территории. Графическая часть	
	<i>Чертежи обоснования проекта межевания территории</i>	3

Материалы по обоснованию проекта межевания территории
Градостроительное зонирование территории межевания



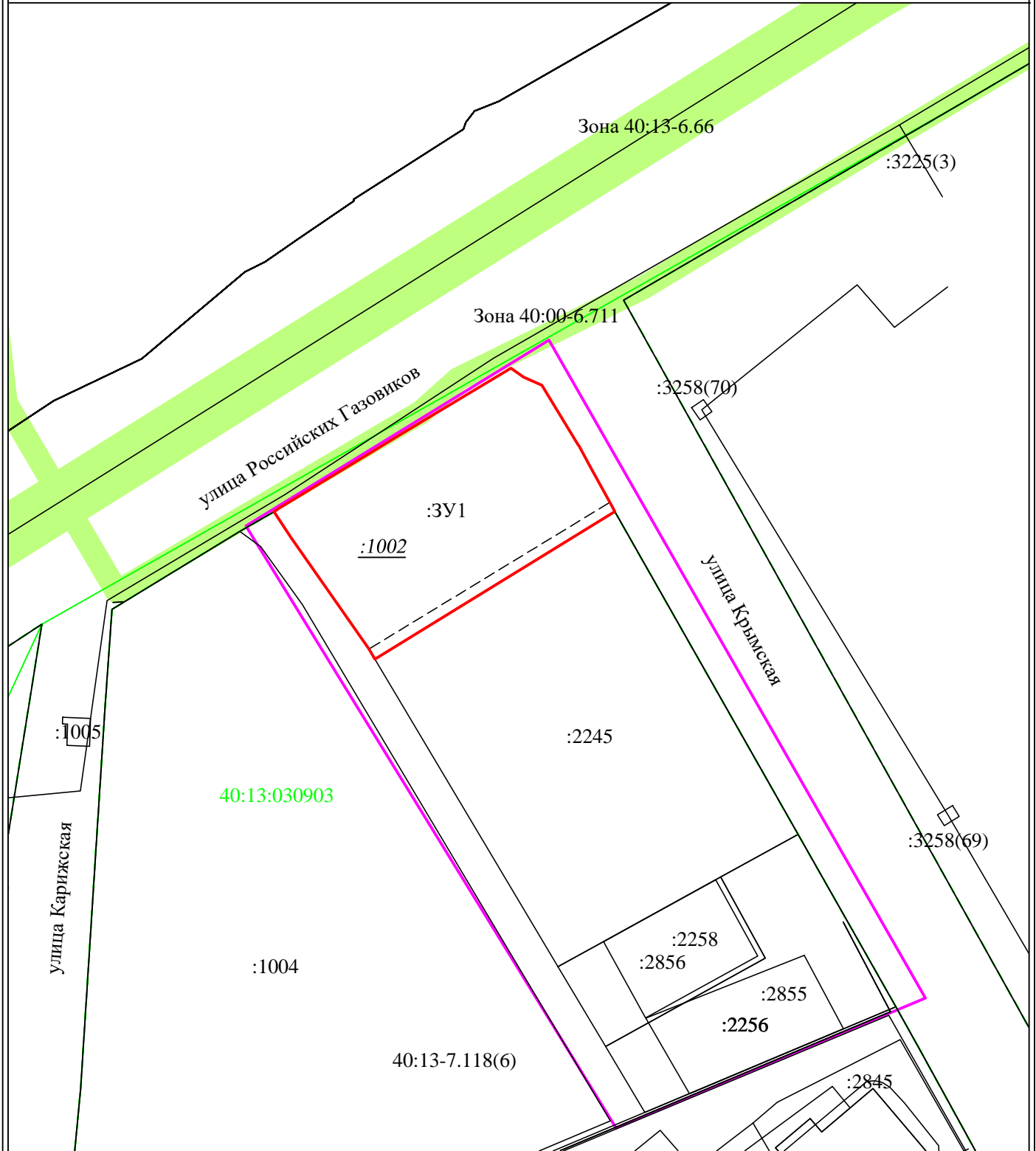
Условные обозначения:

 Ж-3 - Производственная зона

 - территория проекта

Материалы по обоснованию проекта межевания территории

Чертеж границ зон с особыми условиями использования



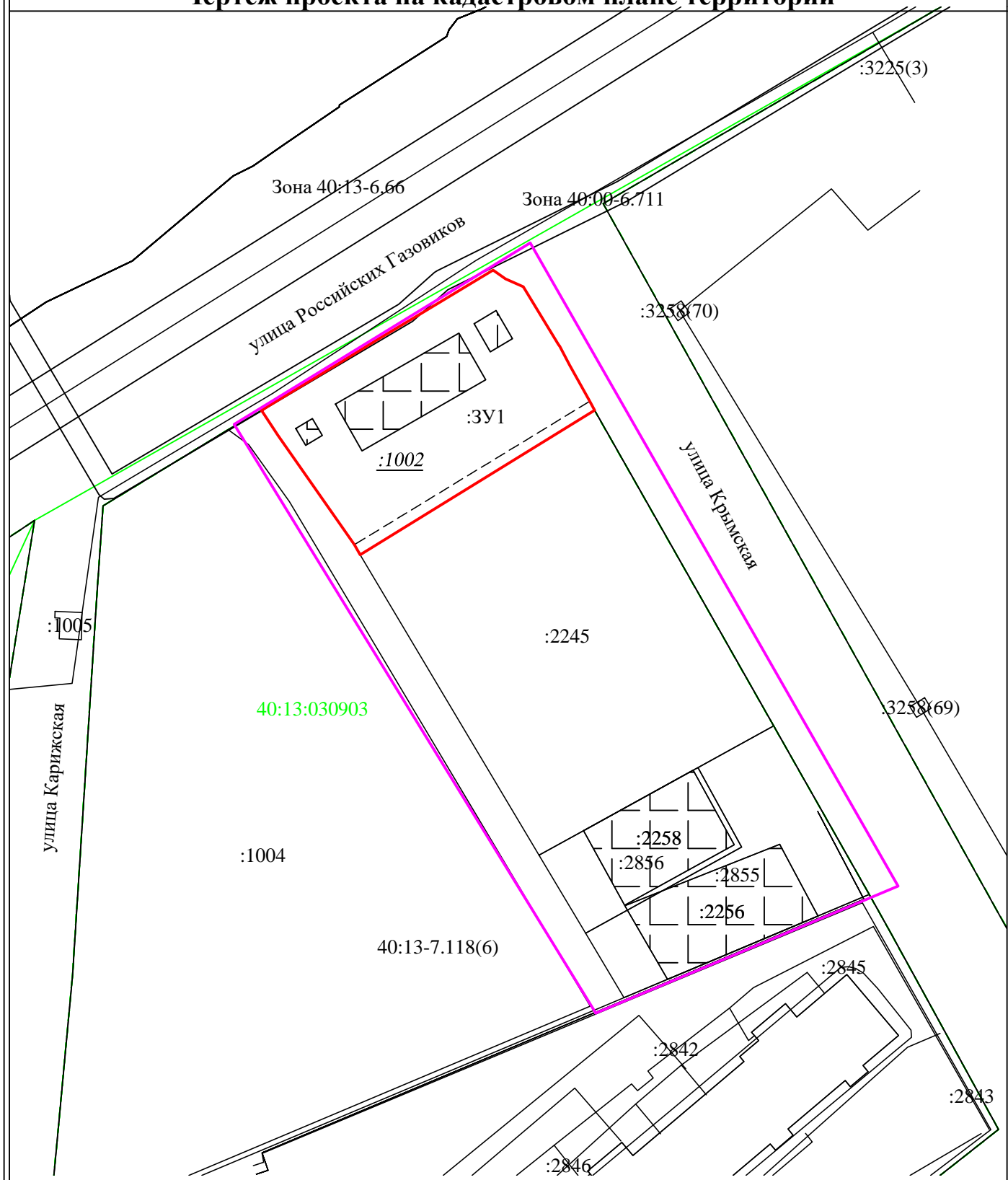
Условные обозначения:

Масштаб 1:1000

- - границы образуемых земельных участков
- - территория проекта
- - существующая часть границы, имеющиеся в ЕГРН сведения о которой достаточны для определения её местоположения
- :ЗУ1 - обозначение земельного участка
- 40:13:040404 - обозначение кадастрового квартала
- обозначение охранной зоны
- :50 - кадастровый номер объекта недвижимости

Зона 40:00-6.711 - Охранная зона линий и сооружений связи и линий и сооружений радиотелефонии ("Линии связи сети связи ОАО "Газпром" г. Малоярославец (1 очередь), инв.№004198")

Материалы по обоснованию проекта межевания территории Чертеж проекта на кадастровом плане территории



Масштаб 1:1000

Условные обозначения:

— - существующая часть границы, имеющиеся в ЕГРН сведения о которой достаточны для определения её местоположения

— - вновь образованная часть границы, сведения о которой достаточны для определения её местоположения



- схематичное отображение объектов капитального строительства

:ЗУ1 - обозначение земельного участка

:50 - кадастровый номер объекта недвижимости

— - территория проекта

40:13:030903 - обозначение кадастрового квартала