



Калужская область  
**ГОРОДСКАЯ ДУМА**  
муниципального образования  
городское поселение  
«Город Малоярославец»

**РЕШЕНИЕ**

От «27» июня 2024 г.

№ 400

**О внесении изменений в решение городской Думы городского поселения «Город Малоярославец» от 24.08.2023 № 315 «Об утверждении Правил землепользования и застройки на территории муниципального образования городское поселение «Город Малоярославец» в новой редакции»**

Рассмотрев обращение Администрации муниципального образования городского поселения «Город Малоярославец» по вопросу внесения изменений в Правила землепользования и застройки муниципального образования городское поселение «Город Малоярославец», утвержденных решением городской Думы городского поселения «Город Малоярославец» от 24.08.2023 года № 315, результаты проведения публичных слушаний от 13.06.2024 года, руководствуясь ст. 30-34 Градостроительного кодекса РФ, ст.14 Федерального закона «Об общих принципах организации местного самоуправления в Российской Федерации», ст.18, ст. 26 Устава муниципального образования городского поселения «Город Малоярославец», городская Дума городского поселения «Город Малоярославец»

**РЕШИЛА:**

1. Внести изменения в Правила землепользования и застройки муниципального образования городское поселение «Город Малоярославец», утвержденных решением городской Думы муниципального образования городское поселение «Город Малоярославец» от 24.08.2023 года № 315, в части внесения изменений в текстовую часть Правил землепользования и застройки муниципального образования городское поселение «Город Малоярославец»:

- абзац 3 п.1.1 «Жилые зоны» статьи 34 «Виды территориальных зон» изложить в следующей редакции: «Ж-3. Зона застройки многоэтажными жилыми домами (до 9-ти надземных эксплуатируемых **жилых** этажей **включительно**)»;

- часть 3 статьи 35.1 «Жилые зоны» изложить в следующей редакции: «Ж-3. Зона застройки многоэтажными жилыми домами (до 9-ти надземных эксплуатируемых **жилых** этажей **включительно**)»;

- часть 3 «Ж-3. Зона застройки многоэтажными жилыми домами» в раздел таблицы «Основные виды разрешенного использования» статьи 36 «Предельные (минимальные и (или) максимальные) размеры земельных участков и предельные параметры разрешенного строительства, реконструкции объектов капитального строительства», в наименование вида разрешенного использования «Многоэтажная

жилая застройка» в столбце «Предельное количество этажей» дополнить «**ЖИЛЫХ ЭКСПЛУАТИРУЕМЫХ** этажей».

Наименование вида разрешенного использования	Минимальная площадь ЗУ (кв. м)	Максимальная площадь ЗУ (кв. м.)	Миним. отступ от границ ЗУ в целях определения мест допустимого размещения ОКС, (м)	Максимальный процент застройки (%)	Предельное количество этажей
Многоэтажная жилая застройка	1500	50000	3	70	<b>9 жилых эксплуатируемых этажей</b>

- часть 1 «Ж-1. Зона застройки малоэтажными (до 3-х этажей включительно) и индивидуальными жилыми домами» статьи 35.1 «Жилые зоны» в разделе таблицы «Условно разрешенные виды использования» дополнить строкой «Служебные гаражи» код 4.9;

- в таблицу «Ж-1. Зона застройки малоэтажными жилыми домами» раздела «Условно разрешенные виды использования» статьи 36 «Предельные (минимальные и (или) максимальные) размеры земельных участков и предельные параметры разрешенного строительства, реконструкции объектов капитального строительства» дополнить строкой:

Наименование вида разрешенного использования	Минимальная площадь ЗУ (кв. м)	Максимальная площадь ЗУ (кв. м.)	Миним. отступ от границ ЗУ в целях определения мест допустимого размещения ОКС, (м)	Максимальный процент застройки (%)	Предельное количество этажей
Служебные гаражи	30	10000	1	Не регламентируется	3

(Приложение № 1)

2. Возложить на Администрацию муниципального образования городское поселение «Город Малоярославец» обязанности по техническому исполнению настоящего решения.

3. Главному редактору газеты «Малоярославецкий край» опубликовать настоящее решение в печати.

4. Контроль за исполнением данного решения возложить на Главу Администрации муниципального образования городское поселение «Город Малоярославец» М.А. Крылова.

5. Настоящее решение вступает в силу с даты его опубликования.

Председательствующий



И.Н. Козырева

Российская Федерация  
Калужская область  
Малоярославецкий  
район

**ПРАВИЛА  
ЗЕМЛЕПОЛЬЗОВАНИЯ И ЗАСТРОЙКИ  
МУНИЦИПАЛЬНОЕ ОБРАЗОВАНИЕ  
ГОРОДСКОЕ ПОСЕЛЕНИЕ  
«ГОРОД МАЛОЯРОСЛАВЕЦ»**

Утверждены Решением Городской Думы муниципального образования городское поселение «Город Малоярославец» от 24.08.2023 №315  
(в редакции Решений от 25.12.2023 №356, от 15.02.2024 №369, от 27.06.2024 №400)

Приложение № 1  
к решению Городской Думы  
муниципального образования  
городское поселение  
«Город Малоярославец»  
№ 315 от 24 августа 2023 г.  
(в редакции Решений от [25.12.2023 №356](#), от [15.02.2024 №369](#),  
от [27.06.2024 №400](#))

**ПРАВИЛА ЗЕМЛЕПОЛЬЗОВАНИЯ И ЗАСТРОЙКИ  
МУНИЦИПАЛЬНОГО ОБРАЗОВАНИЯ  
ГОРОДСКОЕ ПОСЕЛЕНИЕ  
«ГОРОД МАЛОЯРОСЛАВЕЦ»**

## Оглавление

Наименования	стр.
ЧАСТЬ I. ПОРЯДОК ПРИМЕНЕНИЯ ПРАВИЛ ЗЕМЛЕПОЛЬЗОВАНИЯ И ЗАСТРОЙКИ И ВНЕСЕНИЯ В НИХ ИЗМЕНЕНИЙ	8
РАЗДЕЛ 1. ПОЛОЖЕНИЕ О РЕГУЛИРОВАНИИ ЗЕМЛЕПОЛЬЗОВАНИЯ И ЗАСТРОЙКИ ОРГАНАМИ МЕСТНОГО САМОУПРАВЛЕНИЯ	8
Статья 1. Сфера применения правил землепользования и застройки	8
Статья 2. Основные понятия, используемые в правилах землепользования и застройки и их определения	9
Статья 3. Полномочия органов местного самоуправления округа в области градостроительной деятельности	9
Статья 4. Открытость и доступность информации о Правилах	10
Статья 5. Комиссия по подготовке проекта Правил землепользования и застройки территории поселения	10
Статья 6. Общие положения о градостроительном зонировании территории поселения	12
Статья 7. Использование земельных участков, на которые распространяется действие градостроительных регламентов	14
Статья 8. Особенности использования и застройки земельных участков, расположенных на территориях, отнесенных Правилами к различным территориальным зонам	15
Статья 9. Особенности использования земельных участков и объектов капитального строительства, не соответствующих градостроительным регламентам	15
Статья 10. Осуществление строительства, реконструкции объектов капитального строительства	16
РАЗДЕЛ 2. ПОЛОЖЕНИЯ ОБ ИЗМЕНЕНИИ ВИДОВ РАЗРЕШЕННОГО ИСПОЛЬЗОВАНИЯ ЗЕМЕЛЬНЫХ УЧАСТКОВ И ОБЪЕКТОВ КАПИТАЛЬНОГО СТРОИТЕЛЬСТВА ФИЗИЧЕСКИМИ И ЮРИДИЧЕСКИМИ ЛИЦАМИ	18
Статья 11. Определение видов и параметров разрешенного использования земельных участков и объектов капитального строительства	18
Статья 12. Порядок предоставления разрешения на отклонение от предельных параметров разрешенного строительства, реконструкции объекта капитального строительства	19
Статья 13. Порядок предоставления разрешения на условно разрешенный вид использования земельного участка или объекта капитального строительства	19
РАЗДЕЛ 3. ПОЛОЖЕНИЯ О ПОДГОТОВКЕ И УТВЕРЖДЕНИИ ДОКУМЕНТАЦИИ ПО ПЛАНИРОВКЕ ТЕРРИТОРИИ	21
Статья 14. Общие положения о подготовке документации по планировке территории	21

Статья 15. Градостроительные планы земельных участков	21
<b>РАЗДЕЛ 4. ПОЛОЖЕНИЯ О ПРОВЕДЕНИИ ПУБЛИЧНЫХ СЛУШАНИЙ ИЛИ ОБЩЕСТВЕННЫХ ОБСУЖДЕНИЙ ПО ВОПРОСАМ ЗЕМЛЕПОЛЬЗОВАНИЯ И ЗАСТРОЙКИ</b>	24
Статья 16. Общие положения о порядке проведения публичных слушаний или общественных обсуждений по вопросам землепользования и застройки	24
<b>РАЗДЕЛ 5. ПОЛОЖЕНИЯ О ВНЕСЕНИИ ИЗМЕНЕНИЙ В ПРАВИЛА ЗЕМЛЕПОЛЬЗОВАНИЯ И ЗАСТРОЙКИ</b>	24
Статья 17. Порядок внесения изменений в Правила землепользования и застройки поселения	24
<b>РАЗДЕЛ 6. ПОЛОЖЕНИЯ О РЕГУЛИРОВАНИИ ИНЫХ ВОПРОСОВ ЗЕМЛЕПОЛЬЗОВАНИЯ И ЗАСТРОЙКИ</b>	25
Статья 18. Общие принципы регулирования иных вопросов землепользования и застройки	25
Статья 19. Право на строительные изменения объектов капитального строительства и основания для его реализации. Виды строительных изменений объектов капитального строительства	25
Статья 19.1 Уведомление о планируемых строительстве или реконструкции объекта индивидуального жилищного строительства или садового дома	26
Статья 20. Правовой режим временных объектов на территории муниципального образования	27
Статья 21. Ограничение точечного строительства	34
Статья 22. Обустройство строительных площадок при строительстве, реконструкции объектов капитального строительства	35
Статья 23. Организация рельефа, покрытие и мощение территорий населенных пунктов	35
Статья 24. Доступная среда для инвалидов	36
Статья 25. Порядок оформления разрешений на переустройство и перепланировку помещения в многоквартирных домах	38
Статья 26. Порядок оформления разрешения на строительство балконов, лоджий в многоквартирных жилых домах	38
Статья 27. Ограждение земельных участков	38
Статья 28. Оформление и оборудование фасадов зданий	39
Статья 29. Уличное оборудование и малые формы	42
Статья 30. Инженерная инфраструктура	44

Статья 31. Контроль за использованием земельных участков и объектов капитального строительства	44
Статья 32. Порядок сноса самовольных построек объектов капитального строительства и самовольно установленных временных строений и сооружений	45
<b>ЧАСТЬ II. ГРАДОСТРОИТЕЛЬНЫЕ РЕГЛАМЕНТЫ РАЗДЕЛ 7. ГРАДОСТРОИТЕЛЬНЫЕ РЕГЛАМЕНТЫ В ЧАСТИ ВИДОВ ИСПОЛЬЗОВАНИЯ ТЕРРИТОРИИ И ПРЕДЕЛЬНЫХ ПАРАМЕТРОВ</b>	47
Статья 33. Градостроительные регламенты и их применение	47
Статья 34. Виды территориальных зон	52
Статья 35. Виды разрешенного использования земельных участков и объектов капитального строительства по территориальным зонам. Иные показатели	53
Статья 35.1. Жилые зоны	53
Статья 35.2. Общественно-деловые зоны	76
Статья 35.3. Производственные зоны	89
<b>Статья 35.4. Зона транспортной и инженерной инфраструктуры</b>	97
Статья 35.5. Зона сельскохозяйственного использования	101
Статья 35.6. Зоны рекреационного назначения	103
Статья 35.7. Зоны специального назначения	107
Статья 35.8. Зоны особо охраняемых объектов	110
Статья 36. Предельные (минимальные и (или) максимальные) размеры земельных участков и предельные параметры разрешенного строительства, реконструкции объектов капитального строительства	114
<b>РАЗДЕЛ 8. ТЕРРИТОРИИ, В ГРАНИЦАХ КОТОРЫХ ОСУЩЕСТВЛЯЕТСЯ ДЕЯТЕЛЬНОСТЬ ПО КОМПЛЕКСНОМУ И УСТОЙЧИВОМУ РАЗВИТИЮ</b>	140
Статья 37. Комплексное развитие территории по инициативе органа местного самоуправления	140
<b>РАЗДЕЛ 9. ГРАДОСТРОИТЕЛЬНЫЕ РЕГЛАМЕНТЫ В ЧАСТИ ОГРАНИЧЕНИЙ ИСПОЛЬЗОВАНИЯ ЗЕМЕЛЬНЫХ УЧАСТКОВ И ОБЪЕКТОВ КАПИТАЛЬНОГО СТРОИТЕЛЬСТВА</b>	142
Статья 38. Ограничения использования земельных участков и объектов капитального строительства на территории зон с особыми условиями использования территорий по природно -экологическим и санитарно-гигиеническим требованиям	142
Статья 39. Виды зон с особыми условиями использования территории	143

Статья 40. Санитарно-защитные зоны промышленных объектов и производств, объектов транспорта, связи, сельского хозяйства, энергетики, объекты коммунального назначения, спорта, торговли и общественного питания, являющихся источниками воздействия на среду обитания и здоровье человека	144
Статья 41. Санитарно-защитные зоны стационарных передающих радиотехнических объектов.	146
Статья 42. Зоны ограничения стационарных передающих радиотехнических объектов.	146
Статья 43. Зоны минимальных расстояний магистральных дорог улично-дорожной сети населенных пунктов до застройки	146
Статья 44. Придорожные полосы автомобильных дорог	147
Статья 45. Санитарно-защитные зоны железных дорог.	147
Статья 46. Санитарные разрывы (санитарные полосы отчуждения) магистральных трубопроводов углеводородного сырья и компрессорных установок.	147
Статья 47. Охранные зоны объектов газораспределительной сети	148
Статья 48. Охранные зоны магистральных трубопроводов	149
Статья 49. Охранные зоны объектов электросетевого хозяйства	149
Статья 50. Охранные зоны объектов связи	149
Статья 51. Зона санитарной охраны объектов водообеспечивающей сети	149
Статья 52. Санитарно-защитные полосы водоводов	150
Статья 53. I пояс зоны санитарной охраны поверхностного источника питьевого водоснабжения.	151
Статья 54. I пояс зоны санитарной охраны подземного источника питьевого водоснабжения	152
Статья 55. II пояс зоны санитарной охраны поверхностного источника питьевого водоснабжения	152
Статья 56. II пояс зоны санитарной охраны подземного источника питьевого водоснабжения	152
Статья 57. III пояс зоны санитарной охраны поверхностного источника питьевого водоснабжения	153
Статья 58. III пояс зоны санитарной охраны подземного источника питьевого водоснабжения	153
Статья 59. Зоны минимальных расстояний подземных инженерных сетей до зданий и сооружений, соседних инженерных подземных сетей	153
Статья 60. Водоохранные зоны	154
Статья 61. Прибрежные защитные полосы	155



Статья 62. Береговые полосы	156
Статья 63. Зоны затопления и подтопления.	157
Статья 64. Площади залегания полезных ископаемых.	159
Статья 65. Особо охраняемые природные территории.	159
Статья 66. Территории объектов культурного наследия	160
Статья 67. Зоны охраны объектов культурного наследия	168
Статья 68. Защитные зоны объектов культурного наследия	172
Статья 69. Зоны минимальных расстояний памятников истории и культуры до транспортных и инженерных коммуникаций	173
<b>ЧАСТЬ III. КАРТА ГРАДОСТРОИТЕЛЬНОГО ЗОНИРОВАНИЯ</b>	173
<b>РАЗДЕЛ 9. КАРТА ГРАДОСТРОИТЕЛЬНОГО ЗОНИРОВАНИЯ</b>	173
<b>Приложение. Основные понятия, используемые в правилах землепользования и застройки и их определения</b>	175

## **ЧАСТЬ I. ПОРЯДОК ПРИМЕНЕНИЯ ПРАВИЛ ЗЕМЛЕПОЛЬЗОВАНИЯ И ЗАСТРОЙКИ И ВНЕСЕНИЯ В НИХ ИЗМЕНЕНИЙ**

### **РАЗДЕЛ 1. ПОЛОЖЕНИЕ О РЕГУЛИРОВАНИИ ЗЕМЛЕПОЛЬЗОВАНИЯ И ЗАСТРОЙКИ ОРГАНАМИ МЕСТНОГО САМОУПРАВЛЕНИЯ**

#### **Статья 1. Сфера применения правил землепользования и застройки**

1. Правила землепользования и застройки (далее - Правила) - документ градостроительного зонирования, принятый в соответствии с Градостроительным кодексом Российской Федерации, Земельным кодексом Российской Федерации, Федеральным законом «Об общих принципах организации местного самоуправления в Российской Федерации», иными законами и нормативными правовыми актами Российской Федерации, законами и нормативными правовыми актами области, муниципального образования, генеральным планом и устанавливающий порядок применения Правил и порядок внесения изменений в Правила, территориальные зоны, градостроительные регламенты.

2. Правила землепользования и застройки разрабатываются в целях:

- 1) создания условий для устойчивого развития территорий муниципальных образований, сохранения окружающей среды и объектов культурного наследия;
- 2) создания условий для планировки территорий муниципальных образований;
- 3) обеспечения прав и законных интересов физических и юридических лиц, в том числе правообладателей земельных участков и объектов капитального строительства;
- 4) создания условий для привлечения инвестиций, в том числе путем предоставления возможности выбора наиболее эффективных видов разрешенного использования земельных участков и объектов капитального строительства.

3. Правила землепользования и застройки включают в себя:

- 1) порядок их применения и внесения изменений в указанные правила;
- 2) карту градостроительного зонирования;
- 3) градостроительные регламенты.

4. Порядок применения правил землепользования и застройки и внесения в них изменений включает в себя положения:

- 1) о регулировании землепользования и застройки органами местного самоуправления;
- 2) об изменении видов разрешенного использования земельных участков и объектов капитального строительства физическими и юридическими лицами;
- 3) о подготовке документации по планировке территории органами местного самоуправления;
- 4) о проведении общественных обсуждений или публичных слушаний по вопросам землепользования и застройки;
- 5) о внесении изменений в правила землепользования и застройки;
- 6) о регулировании иных вопросов землепользования и застройки.

5. Настоящие Правила обязательны для соблюдения органами государственной власти, органами местного самоуправления, физическими и юридическими лицами, должностными лицами, осуществляющими, регулирующими и контролирующими градостроительную деятельность на территории поселения.

## **Статья 2. Основные понятия, используемые в правилах землепользования и застройки и их определения**

Основные понятия, используемые в настоящих Правилах приведены в справочном приложении «Термины и определения».

## **Статья 3. Полномочия органов местного самоуправления в области градостроительной деятельности**

1. К полномочиям Городской Думы муниципального образования городское поселение «Город Малоярославец» (далее – городское поселение) в области градостроительной деятельности относятся:

- 1) утверждение документов территориального планирования городского поселения;
- 2) утверждение местных нормативов градостроительного проектирования городского поселения;
- 3) утверждение правил землепользования и застройки городского поселения;

1. К полномочиям Администрации муниципального образования городское поселение «Город Малоярославец» в области градостроительной деятельности относятся:

- 1) подготовка документов территориального планирования городского поселения;
- 2) принятие решения о подготовке проекта Правил землепользования и застройки городского поселения;
- 3) принятие решения о подготовке документации по планировке территории;
- 4) утверждение документации по планировке территории в случаях, предусмотренных Градостроительным Кодексом;
- 5) выдача разрешений на строительство, разрешений на ввод объектов в эксплуатацию при осуществлении строительства, реконструкции объектов капитального строительства, расположенных на территории городского поселения;
- 5.1) направление уведомлений, предусмотренных пунктом 2 части 7, пунктом 3 части 8 статьи 51.1 и пунктом 5 части 19 статьи 55 Градостроительного Кодекса, при осуществлении строительства, реконструкции объектов индивидуального жилищного строительства, садовых домов на земельных участках, расположенных на территории городского поселения;
- 6) принятие решений о развитии застроенных территорий;
- 7) проведение осмотра зданий, сооружений на предмет их технического состояния и надлежащего технического обслуживания в соответствии с требованиями технических регламентов, предъявляемыми к конструктивным и другим характеристикам надежности и безопасности указанных объектов, требованиями проектной документации, выдача рекомендаций о мерах по устранению выявленных нарушений в случаях, предусмотренных Градостроительным Кодексом;
- 8) разработка и утверждение программ комплексного развития систем коммунальной инфраструктуры поселения, программ комплексного развития транспортной инфраструктуры поселения, программ комплексного развития социальной инфраструктуры поселения;

9) заключение договоров о комплексном развитии территории по инициативе правообладателей земельных участков и (или) расположенных на них объектов недвижимого имущества;

10) принятие решения о комплексном развитии территории по инициативе Администрации муниципального образования городское поселение «Город Малоярославец»;

11) принятие решения о сносе самовольной постройки либо решения о сносе самовольной постройки или ее приведении в соответствие с предельными параметрами разрешенного строительства, реконструкции объектов капитального строительства, установленными правилами землепользования и застройки, документацией по планировке территории, или обязательными требованиями к параметрам объектов капитального строительства, установленными Градостроительным Кодексом, другими федеральными законами, в случаях, предусмотренных гражданским законодательством, осуществление сноса самовольной постройки или ее приведения в соответствие с установленными требованиями в случаях, предусмотренных Градостроительным Кодексом.

#### **Статья 4. Открытость и доступность информации о Правилах**

Настоящие Правила, включая все входящие в их состав картографические и иные документы, являются открытыми для всех физических и юридических лиц.

Администрация муниципального образования городское поселение «Город Малоярославец» обеспечивает возможность ознакомления с настоящими Правилами всем желающим путем:

1) публикации Правил в официальном источнике;  
2) размещения Правил в сети Интернет;  
3) создания условий для ознакомления с Правилами в полном комплекте входящих в их состав картографических и иных документов в Администрации муниципального образования городское поселение «Город Малоярославец»;

4) предоставления Администрацией муниципального образования городское поселение «Город Малоярославец» физическим и юридическим лицам выписок из картографических документов Правил и их фрагментов, характеризующих условия землепользования и застройки применительно к отдельным земельным участкам и их массивам (кварталам, микрорайонам).

#### **Статья 5. Комиссия по подготовке проекта Правил землепользования и застройки территории поселения**

1. Одновременно с принятием решения о подготовке проекта правил землепользования и застройки Главой администрации муниципального образования городское поселение «Город Малоярославец» утверждаются состав и порядок деятельности комиссии по подготовке проекта правил землепользования и застройки (далее - комиссия), которая может выступать организатором общественных обсуждений или публичных слушаний при их проведении.

2. Комиссия в своей деятельности руководствуется Конституцией Российской Федерации, федеральными законами, указами и распоряжениями Президента

Российской Федерации, постановлениями и распоряжениями Правительства Российской Федерации, законами и нормативными правовыми актами области; Уставом и нормативными правовыми актами поселения, настоящими Правилами, а также Положением о комиссии по подготовке проекта Правил землепользования и застройки территории поселения.

3. Для осуществления своих функций Комиссия имеет право:

3.1. Получать от структурных подразделений Администрации муниципального образования городское поселение «Город Малоярославец», предприятий и организаций, независимо от форм собственности, информацию, необходимую для осуществления своей деятельности;

3.2. Запрашивать от структурных подразделений Администрации муниципального образования городское поселение «Город Малоярославец» представление официальных заключений, иных материалов, относящихся к рассматриваемым Комиссией вопросам;

3.3. Привлекать в необходимых случаях независимых экспертов и специалистов для анализа материалов и выработки рекомендаций и решений по рассматриваемым Комиссией вопросам;

3.4. Вносить предложения по изменению персонального состава Комиссии.

4. Порядок деятельности Комиссии.

4.1. Комиссия осуществляет свою деятельность в форме заседаний.

4.2. Заседания Комиссии ведет ее председатель, а в случае его отсутствия - его заместитель. Секретарь Комиссии ведет протоколы заседаний, а также уведомляет всех членов Комиссии о дате и времени заседаний посредством телефонной связи с обязательным составлением телефонограмм.

4.3. Заседание Комиссии считается правомочным, если в нем принимают участие более половины ее членов.

4.4. Члены Комиссии участвуют в заседаниях без права замены. В случае отсутствия члена Комиссии на заседании он имеет право изложить свое мнение по рассматриваемым вопросам в письменной форме.

4.5. Решения Комиссии принимаются открытым голосованием простым большинством голосов от числа присутствующих на заседании членов Комиссии и в недельный срок оформляются протоколом, подписываемым председательствующим и секретарем Комиссии. При равенстве голосов голос председательствующего является решающим.

4.6. Член Комиссии, не согласившийся с принятым решением, имеет право в письменном виде изложить свое особое мнение.

4.7. Члены Комиссии осуществляют свою деятельность на безвозмездной основе.

5. Состав Комиссии и его численность определяются постановлением Главы Администрации муниципального образования городское поселение «Город Малоярославец».

6. Основные функции, задачи Комиссии.

6.1. Основной целью Комиссии является проведение установленных градостроительным законодательством процедур при принятии решения:

Рассмотрение предложений заинтересованных лиц о внесении изменений и дополнений в Правила.

Рассмотрение вопросов об изменении видов разрешенного использования земельных участков и объектов капитального строительства.

Рассмотрение вопросов о предоставлении разрешений на условно разрешенные виды использования земельных участков и объектов капитального строительства.

Рассмотрение вопросов о предоставлении разрешений на отклонения от предельных параметров разрешенного строительства, реконструкции объектов капитального строительства.

Подготовка на имя Главы Администрации муниципального образования городское поселение «Город Малоярославец» заключений по вопросам землепользования и застройки, рекомендаций о предоставлении специальных согласований и разрешений по вопросам землепользования и застройки, рекомендаций об издании правовых актов по вопросам землепользования и застройки.

6.2. В процессе работы Комиссии выполняются задачи градостроительного зонирования территории поселения.

7. Порядок рассмотрения предложений заинтересованных лиц о внесении изменений и дополнений в Правила определен статьей 17 настоящих Правил.

## **Статья 6. Общие положения о градостроительном зонировании территории поселения**

1. На карте градостроительного зонирования территории поселения устанавливаются границы территориальных зон. Границы территориальных зон должны отвечать требованию принадлежности каждого земельного участка только к одной территориальной зоне. Формирование одного земельного участка из нескольких земельных участков, расположенных в различных территориальных зонах, не допускается. Территориальные зоны, как правило, не устанавливаются применительно к одному земельному участку.

2. На карте градостроительного зонирования в обязательном порядке отображаются границы населенного пункта, границы зон с особыми условиями использования территорий, границы территорий объектов культурного наследия, границы территорий исторических поселений федерального значения, границы территорий исторических поселений регионального значения. Указанные границы могут отображаться на отдельных картах.

3. При подготовке правил землепользования и застройки границы территориальных зон устанавливаются с учетом:

1) возможности сочетания в пределах одной территориальной зоны различных видов существующего и планируемого использования земельных участков;

2) функциональных зон и параметров их планируемого развития, определенных генеральным планом городского поселения;

3) определенных Градостроительным Кодексом территориальных зон;

4) сложившейся планировки территории и существующего землепользования;

5) планируемых изменений границ земель различных категорий;

6) предотвращения возможности причинения вреда объектам капитального строительства, расположенным на смежных земельных участках;

7) историко-культурного опорного плана исторического поселения федерального значения или историко-культурного опорного плана исторического поселения регионального значения.

3. Границы территориальных зон могут устанавливаться по:

1) линиям магистралей, улиц, проездов, разделяющим транспортные потоки противоположных направлений;

2) красным линиям;

3) границам земельных участков;

4) границам населенных пунктов в пределах муниципальных образований;

5) границам муниципальных образований;

6) естественным границам природных объектов;

7) иным границам.

4. Границы зон с особыми условиями использования территорий, границы территорий объектов культурного наследия, устанавливаемые в соответствии с законодательством Российской Федерации, могут не совпадать с границами территориальных зон.

5. Градостроительным регламентом определяется правовой режим земельных участков, равно как всего, что находится над и под поверхностью земельных участков и используется в процессе их застройки и последующей эксплуатации объектов капитального строительства.

6. Градостроительные регламенты устанавливаются с учетом:

1) фактического использования земельных участков и объектов капитального строительства в границах территориальной зоны;

2) возможности сочетания в пределах одной территориальной зоны различных видов существующего и планируемого использования земельных участков и объектов капитального строительства;

3) функциональных зон и характеристик их планируемого развития, определенных документами территориального планирования муниципального образования;

4) видов территориальных зон;

5) требований охраны объектов культурного наследия, а также особо охраняемых природных территорий, иных природных объектов.

7. Действие градостроительного регламента распространяется в равной мере на все земельные участки и объекты капитального строительства, расположенные в пределах границ территориальной зоны, обозначенной на карте градостроительного зонирования.

8. В соответствии с пунктом 4 статьи 36 Градостроительного Кодекса действие градостроительного регламента не распространяется на земельные участки:

1) в границах территорий памятников и ансамблей, включенных в единый государственный реестр объектов культурного наследия (памятников истории и культуры) народов Российской Федерации, а также в границах территорий памятников или ансамблей, которые являются выявленными объектами культурного наследия и решения о режиме содержания, параметрах реставрации, консервации, воссоздания, ремонта и приспособлении которых принимаются в порядке, установленном законодательством Российской Федерации об охране объектов культурного наследия;

- 2) в границах территорий общего пользования;
  - 3) предназначенные для размещения линейных объектов и (или) занятые линейными объектами;
  - 4) предоставленные для добычи полезных ископаемых.
9. Применительно к территориям достопримечательных мест, зонам с особыми условиями использования территорий градостроительные регламенты устанавливаются в соответствии с законодательством Российской Федерации.
10. Градостроительные регламенты не устанавливаются для земель, покрытых поверхностными водами, земель особо охраняемых природных территорий.
11. До установления градостроительных регламентов в отношении земельных участков, включенных в границы населенных пунктов из земель лесного фонда (за исключением лесных участков, которые до 1 января 2016 года предоставлены гражданам или юридическим лицам либо на которых расположены объекты недвижимого имущества, права на которые возникли до 1 января 2016 года, и разрешенное использование либо назначение которых до их включения в границы населенного пункта не было связано с использованием лесов), такие земельные участки используются с учетом ограничений, установленных при использовании городских лесов в соответствии с лесным законодательством.

## **Статья 7. Использование земельных участков, на которые распространяется действие градостроительных регламентов**

1. Использование и застройка земельных участков на территории городского поселения, на которые распространяется действие градостроительных регламентов, может осуществляться правообладателями земельных участков, объектов капитального строительства только с соблюдением разрешенного использования земельных участков и объектов капитального строительства, разрешенных предельных размеров земельных участков и предельных параметров объектов капитального строительства; соблюдением ограничений использования земельных участков и объектов капитального строительства, установленных в соответствии с законодательством и настоящими Правилами.
2. Разрешенное использование земельных участков и объектов капитального строительства может быть следующих видов:
  - 1) основные виды разрешенного использования;
  - 2) условно разрешенные виды использования;
  - 3) вспомогательные виды разрешенного использования, допустимые только в качестве дополнительных по отношению к основным видам разрешенного использования и условно разрешенным видам использования и осуществляемые совместно с ними.
3. Применительно к каждой территориальной зоне устанавливаются виды разрешенного использования земельных участков и объектов капитального строительства.
4. Установление основных видов разрешенного использования земельных участков и объектов капитального строительства является обязательным



применительно к каждой территориальной зоне, в отношении которой устанавливается градостроительный регламент.

5. Изменение одного вида разрешенного использования земельных участков и объектов капитального строительства на другой вид такого использования осуществляется в соответствии с градостроительным регламентом при условии соблюдения требований технических регламентов.

6. Основные и вспомогательные виды разрешенного использования земельных участков и объектов капитального строительства правообладателями земельных участков и объектов капитального строительства, за исключением органов государственной власти, органов местного самоуправления, государственных и муниципальных учреждений, государственных и муниципальных унитарных предприятий, выбираются самостоятельно без дополнительных разрешений и согласования.

### **Статья 8. Особенности использования и застройки земельных участков, расположенных на территориях, отнесенных Правилами к различным территориальным зонам**

1. Земельные участки, сформированные в установленном порядке до вступления в силу настоящих Правил, и расположенные на территориях, отнесенных Правилами к различным территориальным зонам, используются правообладателями таких земельных участков в соответствии с целями их предоставления, за исключением случаев, предусмотренных пунктом 2 настоящей статьи.

2. После вступления в силу настоящих Правил разделение, объединение, изменение границ, вида разрешенного использования земельных участков, указанных в пункте 1 настоящей статьи осуществляется при условии формирования земельных участков в пределах границ соответствующей территориальной зоны.

3. Решения об изменении одного вида разрешенного использования земельных участков и объектов капитального строительства, расположенных на землях, на которые действие градостроительных регламентов не распространяется или для которых градостроительные регламенты не устанавливаются, на другой вид такого использования принимаются в соответствии с федеральными законами.

### **Статья 9. Особенности использования земельных участков и объектов капитального строительства, не соответствующих градостроительным регламентам**

1. Земельные участки, объекты капитального строительства, существовавшие на законных основаниях до введения в действие настоящих Правил или до внесения изменений в настоящие Правила, и расположенные на территориях, для которых установлены градостроительные регламенты и на которые действие этих градостроительных регламентов распространяется, являются не соответствующими градостроительным регламентам в случаях, когда:

- существующие виды использования земельных участков, объектов капитального строительства не соответствует видам разрешенного использования соответствующей территориальной зоны;

- существующие размеры земельных участков и параметры объектов капитального строительства не соответствуют предельным размерам земельных участков и предельным параметрам разрешенного строительства, реконструкции объектов капитального строительства, установленным для соответствующей территориальной зоны, в том числе установленным режимам охранных зон объектов культурного наследия;

2. Земельные участки или объекты капитального строительства, виды разрешенного использования, предельные (минимальные и (или) максимальные) размеры и предельные параметры которых не соответствуют градостроительному регламенту, могут использоваться без установления срока приведения их в соответствие с градостроительным регламентом, за исключением случаев, если использование таких земельных участков и объектов капитального строительства опасно для жизни или здоровья человека, для окружающей среды, объектов культурного наследия.

3. Реконструкция указанных в пункте 2 настоящей статьи объектов капитального строительства может осуществляться только путем приведения таких объектов в соответствие с градостроительным регламентом или путем уменьшения их несоответствия предельным параметрам разрешенного строительства, реконструкции. Изменение видов разрешенного использования указанных земельных участков и объектов капитального строительства может осуществляться путем приведения их в соответствие с видами разрешенного использования земельных участков и объектов капитального строительства, установленными градостроительным регламентом.

4. В случае, если использование указанных в пункте 2 настоящей статьи земельных участков и объектов капитального строительства продолжается и опасно для жизни или здоровья человека, для окружающей среды, объектов культурного наследия, в соответствии с федеральными законами может быть наложен запрет на использование таких земельных участков и объектов.

## **Статья 10. Осуществление строительства, реконструкции объектов капитального строительства на территории поселения**

1. Строительство, реконструкция объектов капитального строительства на территории городского поселения осуществляется правообладателями земельных участков, объектов капитального строительства в границах объектов их прав в соответствии с требованиями, установленными Градостроительным кодексом Российской Федерации, другими федеральными законами, законодательством области и принятыми в соответствии с ними правовыми актами городского поселения, устанавливающими особенности осуществления указанной деятельности на территории поселения.

2. Правообладатели земельных участков, размеры которых меньше установленных градостроительным регламентом минимальных размеров земельных участков либо конфигурация, инженерно-геологические или иные характеристики, перечень которых может быть установлен органами местного самоуправления, неблагоприятны для застройки, вправе обратиться за разрешениями на отклонение от предельных параметров разрешенного

строительства, реконструкции объектов капитального строительства. Указанное разрешение может быть выдано только для отдельного земельного участка в порядке, установленном Градостроительным кодексом Российской Федерации и настоящими Правилами.

3. Строительство, реконструкция объектов капитального строительства, если при их проведении затрагиваются конструктивные и другие характеристики надежности и безопасности таких объектов, осуществляется:

1) в соответствии с проектной документацией, за исключением строительства, реконструкции, объектов индивидуального жилищного строительства, когда разработка проектной документации не требуется;

2) на основании разрешения на строительство или реконструкцию (за исключением случаев, предусмотренных законодательством Российской Федерации).

4. Строительство, реконструкция, капитальный ремонт объектов капитального строительства, государственный строительный надзор на территории городского поселения осуществляются в соответствии с Градостроительным кодексом Российской Федерации, федеральным законодательством, законодательством Калужской области и принятыми в соответствии с ними местными нормативными правовыми актами.

5. Подготовка и выдача технических условий осуществляется в порядке, определяемом федеральным законодательством (Постановление Правительства РФ от 13.02.2006 N 83 (ред. от 22.05.2020) "Об утверждении Правил определения и предоставления технических условий подключения объекта капитального строительства к сетям инженерно-технического обеспечения и Правил подключения объекта капитального строительства к сетям инженерно-технического обеспечения"), законодательством Калужской области и принятыми в соответствии с ними местными нормативными правовыми актами.

6. Подготовка проектной документации, ее утверждение, прохождение государственной экспертизы осуществляются в порядке, установленном Градостроительным кодексом Российской Федерации.

7. Разрешение на строительство выдается Администрацией муниципального образования городское поселение «Город Малоярославец» в порядке, установленном ст. 51 Градостроительного кодекса Российской Федерации, местными нормативными актами.

8. Разрешение на строительство выдается на весь срок, предусмотренный проектом организации строительства объекта капитального строительства.

9. Срок действия разрешения на строительство при переходе права на земельный участок и объекты капитального строительства сохраняется.

10. Подготовка проектной документации по инициативе застройщика или технического заказчика может осуществляться применительно к отдельным этапам строительства, реконструкции объектов капитального строительства.

11. В случае выдачи лицу разрешения на отклонение от предельных параметров разрешенного строительства, реконструкции проводится проверка проектной документации или указанной схемы планировочной организации земельного участка на соответствие требованиям, установленным в разрешении на отклонение от предельных параметров разрешенного строительства, реконструкции.

12. Разрешение на ввод объекта в эксплуатацию выдается Администрацией муниципального образования городское поселение «Город Малоярославец» в соответствии с Градостроительным кодексом Российской Федерации (статья 55), федеральным законодательством, законодательством Калужской области, настоящими Правилами.

13. Разрешение на ввод объекта в эксплуатацию не требуется в случае, если в соответствии с частью 17 статьи 51 Градостроительного Кодекса для строительства или реконструкции объекта не требуется выдача разрешения на строительство.

14. В случае строительства или реконструкции объекта индивидуального жилищного строительства или садового дома застройщик в порядке, установленном статьей 51.1 Градостроительного кодекса, подает в орган местного самоуправления уведомление о планируемом строительстве или реконструкции объекта индивидуального жилищного строительства или садового дома. После завершения строительства или реконструкции застройщик в порядке, установленном статьей 55 Градостроительного кодекса, подает в орган местного самоуправления уведомление об окончании строительства или реконструкции объекта индивидуального жилищного строительства или садового дома.

## **РАЗДЕЛ 2. ПОЛОЖЕНИЯ ОБ ИЗМЕНЕНИИ ВИДОВ РАЗРЕШЕННОГО ИСПОЛЬЗОВАНИЯ ЗЕМЕЛЬНЫХ УЧАСТКОВ И ОБЪЕКТОВ КАПИТАЛЬНОГО СТРОИТЕЛЬСТВА ФИЗИЧЕСКИМИ И ЮРИДИЧЕСКИМИ ЛИЦАМИ**

### **Статья 11. Определение видов и параметров разрешенного использования земельных участков и объектов капитального строительства**

Граждане и юридические лица вправе выбирать виды и параметры разрешенного использования принадлежащих им земельных участков и объектов капитального строительства в соответствии с градостроительным регламентом при условии соблюдения градостроительных и технических норм и требований к подготовке проектной документации и строительству.

1. Разрешенное использование земельных участков и объектов капитального строительства может быть следующих видов:

1) основные виды разрешенного использования;

2) условно разрешенные виды использования;

3) вспомогательные виды разрешенного использования, допустимые только в качестве дополнительных по отношению к основным видам разрешенного использования и условно разрешенным видам использования и осуществляемые совместно с ними.

2. Применительно к каждой территориальной зоне устанавливаются виды разрешенного использования земельных участков и объектов капитального строительства.

2.1. Установление основных видов разрешенного использования земельных участков и объектов капитального строительства является обязательным применительно к каждой территориальной зоне, в отношении которой устанавливается градостроительный регламент.

3. Изменение одного вида разрешенного использования земельных участков и объектов капитального строительства на другой вид такого использования осуществляется в соответствии с градостроительным регламентом при условии соблюдения требований технических регламентов.

4. Основные и вспомогательные виды разрешенного использования земельных участков и объектов капитального строительства правообладателями земельных участков и объектов капитального строительства, за исключением органов государственной власти, органов местного самоуправления, государственных и муниципальных учреждений, государственных и муниципальных унитарных предприятий, выбираются самостоятельно без дополнительных разрешений и согласования.

5. Решения об изменении одного вида разрешенного использования земельных участков и объектов капитального строительства, расположенных на землях, на которые действие градостроительных регламентов не распространяется или для которых градостроительные регламенты не устанавливаются, на другой вид такого использования принимаются в соответствии с федеральными законами.

6. Предоставление разрешения на условно разрешенный вид использования земельного участка или объекта капитального строительства осуществляется в порядке, предусмотренном статьей 39 Градостроительного Кодекса РФ.

7. Физическое или юридическое лицо вправе оспорить в суде решение о предоставлении разрешения на условно разрешенный вид использования земельного участка или объекта капитального строительства либо об отказе в предоставлении такого разрешения.

### **Статья 12. Порядок предоставления разрешения на отклонение от предельных параметров разрешенного строительства, реконструкции объекта капитального строительства**

1. Порядок предоставления разрешения на отклонение от предельных параметров разрешенного строительства, реконструкции объекта капитального строительства регламентируется статьей 40 Градостроительного Кодекса.

### **Статья 13. Порядок предоставления разрешения на условно разрешенный вид использования земельного участка или объекта капитального строительства**

1. Физическое или юридическое лицо, заинтересованное в предоставлении разрешения на условно разрешенный вид использования земельного участка или объекта капитального строительства (далее - разрешение на условно разрешенный вид использования), направляет заявление о предоставлении разрешения на условно разрешенный вид использования в комиссию.

2. Проект решения о предоставлении разрешения на условно разрешенный вид использования подлежит рассмотрению на общественных обсуждениях или публичных слушаниях, проводимых в порядке, установленном статьей 5.1 Градостроительного Кодекса, с учетом положений настоящей статьи.

3. В случае, если условно разрешенный вид использования земельного участка или объекта капитального строительства может оказать негативное воздействие на окружающую среду, общественные обсуждения или публичные слушания

проводятся с участием правообладателей земельных участков и объектов капитального строительства, подверженных риску такого негативного воздействия.

4. Организатор общественных обсуждений или публичных слушаний направляет сообщения о проведении общественных обсуждений или публичных слушаний по проекту решения о предоставлении разрешения на условно разрешенный вид использования правообладателям земельных участков, имеющих общие границы с земельным участком, применительно к которому запрашивается данное разрешение, правообладателям объектов капитального строительства, расположенных на земельных участках, имеющих общие границы с земельным участком, применительно к которому запрашивается данное разрешение, и правообладателям помещений, являющихся частью объекта капитального строительства, применительно к которому запрашивается данное разрешение. Указанные сообщения направляются не позднее чем через семь рабочих дней со дня поступления заявления заинтересованного лица о предоставлении разрешения на условно разрешенный вид использования.

5. Срок проведения общественных обсуждений или публичных слушаний со дня оповещения жителей муниципального образования об их проведении до дня опубликования заключения о результатах общественных обсуждений или публичных слушаний определяется уставом муниципального образования и (или) нормативным правовым актом представительного органа муниципального образования и не может быть более одного месяца.

6. На основании заключения о результатах общественных обсуждений или публичных слушаний по проекту решения о предоставлении разрешения на условно разрешенный вид использования комиссия осуществляет подготовку рекомендаций о предоставлении разрешения на условно разрешенный вид использования или об отказе в предоставлении такого разрешения с указанием причин принятого решения и направляет их главе местной администрации.

7. На основании указанных в части 6 настоящей статьи рекомендаций глава местной администрации в течение трех дней со дня поступления таких рекомендаций принимает решение о предоставлении разрешения на условно разрешенный вид использования или об отказе в предоставлении такого разрешения. Указанное решение подлежит опубликованию в порядке, установленном для официального опубликования муниципальных правовых актов, иной официальной информации, и размещается на официальном сайте муниципального образования (при наличии официального сайта муниципального образования) в сети "Интернет".

8. Расходы, связанные с организацией и проведением общественных обсуждений или публичных слушаний по проекту решения о предоставлении разрешения на условно разрешенный вид использования, несет физическое или юридическое лицо, заинтересованное в предоставлении такого разрешения.

9. В случае, если условно разрешенный вид использования земельного участка или объекта капитального строительства включен в градостроительный регламент в установленном для внесения изменений в правила землепользования и застройки порядке после проведения общественных обсуждений или публичных слушаний по инициативе физического или юридического лица, заинтересованного в предоставлении разрешения на условно разрешенный вид использования, решение о предоставлении разрешения на условно разрешенный вид использования такому

лицу принимается без проведения общественных обсуждений или публичных слушаний.

10. Физическое или юридическое лицо вправе оспорить в судебном порядке решение о предоставлении разрешения на условно разрешенный вид использования или об отказе в предоставлении такого разрешения.

### **РАЗДЕЛ 3. ПОЛОЖЕНИЯ О ПОДГОТОВКЕ ДОКУМЕНТАЦИИ ПО ПЛАНИРОВКЕ ТЕРРИТОРИИ ОРГАНАМИ МЕСТНОГО САМОУПРАВЛЕНИЯ**

#### **Статья 14. Общие положения о подготовке документации по планировке территории поселения**

Подготовка документации по планировке территории осуществляется в целях обеспечения устойчивого развития территорий, в том числе выделения элементов планировочной структуры, установления границ земельных участков, установления границ зон планируемого размещения объектов капитального строительства.

Порядок подготовки и утверждения документации по планировке территории регламентируется статьями 41 - 46 Градостроительного Кодекса.

#### **Статья 15. Градостроительные планы земельных участков**

1. Градостроительный план земельного участка выдается в целях обеспечения субъектов градостроительной деятельности информацией, необходимой для архитектурно-строительного проектирования, строительства, реконструкции объектов капитального строительства в границах земельного участка.

2. Источниками информации для подготовки градостроительного плана земельного участка являются документы территориального планирования и градостроительного зонирования, нормативы градостроительного проектирования, документация по планировке территории, сведения, содержащиеся в Едином государственном реестре недвижимости, федеральной государственной информационной системе территориального планирования, государственной информационной системе обеспечения градостроительной деятельности, а также технические условия подключения (технологического присоединения) объектов капитального строительства к сетям инженерно-технического обеспечения.

3. В градостроительном плане земельного участка содержится информация:

1) о реквизитах проекта планировки территории и (или) проекта межевания территории в случае, если земельный участок расположен в границах территории, в отношении которой утверждены проект планировки территории и (или) проект межевания территории;

2) о границах земельного участка и о кадастровом номере земельного участка (при его наличии);

3) о границах зоны планируемого размещения объекта капитального строительства в соответствии с утвержденным проектом планировки территории (при его наличии);

4) о минимальных отступах от границ земельного участка, в пределах которых разрешается строительство объектов капитального строительства;

5) об основных, условно разрешенных и вспомогательных видах разрешенного использования земельного участка, установленных в соответствии с Градостроительным Кодексом, иным федеральным законом;

6) о предельных параметрах разрешенного строительства, реконструкции объекта капитального строительства, установленных градостроительным регламентом для территориальной зоны, в которой расположен земельный участок, за исключением случаев выдачи градостроительного плана земельного участка в отношении земельного участка, на который действие градостроительного регламента не распространяется или для которого градостроительный регламент не устанавливается;

7) о требованиях к назначению, параметрам и размещению объекта капитального строительства на указанном земельном участке, установленных в соответствии с частью 7 статьи 36 Градостроительным Кодекса, в случае выдачи градостроительного плана земельного участка в отношении земельного участка, на который действие градостроительного регламента не распространяется или для которого градостроительный регламент не устанавливается, за исключением случая, предусмотренного пунктом 7.1 настоящей части;

7.1) о предельных параметрах разрешенного строительства, реконструкции объекта капитального строительства, установленных положением об особо охраняемых природных территориях, в случае выдачи градостроительного плана земельного участка в отношении земельного участка, расположенного в границах особо охраняемой природной территории;

8) о расчетных показателях минимально допустимого уровня обеспеченности территории объектами коммунальной, транспортной, социальной инфраструктур и расчетных показателях максимально допустимого уровня территориальной доступности указанных объектов для населения в случае, если земельный участок расположен в границах территории, в отношении которой предусматривается осуществление деятельности по комплексному и устойчивому развитию территории;

9) об ограничениях использования земельного участка, в том числе если земельный участок полностью или частично расположен в границах зон с особыми условиями использования территорий;

10) о границах зон с особыми условиями использования территорий, если земельный участок полностью или частично расположен в границах таких зон;

11) о границах публичных сервитутов;

12) о номере и (или) наименовании элемента планировочной структуры, в границах которого расположен земельный участок;

13) о расположенных в границах земельного участка объектах капитального строительства, а также о расположенных в границах земельного участка сетях инженерно-технического обеспечения;

14) о наличии или отсутствии в границах земельного участка объектов культурного наследия, о границах территорий таких объектов;

15) о технических условиях подключения (технологического присоединения) объектов капитального строительства к сетям инженерно-технического



обеспечения, определенных с учетом программ комплексного развития систем коммунальной инфраструктуры поселения, городского округа;

16) о реквизитах нормативных правовых актов субъекта Российской Федерации, муниципальных правовых актов, устанавливающих требования к благоустройству территории;

17) о красных линиях.

4. В случае, если в соответствии с Градостроительным Кодексом размещение объекта капитального строительства не допускается при отсутствии документации по планировке территории, выдача градостроительного плана земельного участка для архитектурно-строительного проектирования, получения разрешения на строительство такого объекта капитального строительства допускается только после утверждения такой документации по планировке территории.

5. В целях получения градостроительного плана земельного участка правообладатель земельного участка обращается с заявлением в орган местного самоуправления по месту нахождения земельного участка. Заявление о выдаче градостроительного плана земельного участка может быть подано заявителем через многофункциональный центр.

6. Орган местного самоуправления в течение четырнадцати рабочих дней после получения заявления, указанного в части 5 настоящей статьи, осуществляет подготовку, регистрацию градостроительного плана земельного участка и выдает его заявителю. Градостроительный план земельного участка выдается заявителю без взимания платы.

7. При подготовке градостроительного плана земельного участка орган местного самоуправления в течение двух рабочих дней с даты получения заявления о выдаче такого документа направляет правообладателям сетей инженерно-технического обеспечения (за исключением сетей электроснабжения) запрос о представлении информации о возможности подключения (технологического присоединения) объектов капитального строительства к сетям инженерно-технического обеспечения, определяемой с учетом программ комплексного развития систем коммунальной инфраструктуры городского поселения. Указанная информация подлежит представлению в орган местного самоуправления в течение пяти рабочих дней со дня, следующего за днем получения такого запроса.

8. В случае отсутствия в заявлении информации о цели использования земельного участка организация, осуществляющая эксплуатацию сетей инженерно-технического обеспечения, определяет максимальную нагрузку в возможных точках подключения к сетям инженерно-технического обеспечения на основании сведений, содержащихся в правилах землепользования и застройки.

9. Форма градостроительного плана земельного участка, порядок ее заполнения устанавливаются уполномоченным Правительством Российской Федерации федеральным органом исполнительной власти.

10. Информация, указанная в градостроительном плане земельного участка, может быть использована для подготовки проектной документации, для получения разрешения на строительство в течение трех лет со дня его выдачи. По истечении этого срока использование информации, указанной в градостроительном плане земельного участка, в предусмотренных настоящей частью целях не допускается.

11. В случае раздела земельного участка, в отношении которого правообладателем получены градостроительный план и разрешение на

строительство, или образования из указанного земельного участка другого земельного участка (земельных участков) путем выдела получение градостроительных планов образованных и (или) измененных земельных участков не требуется. При прохождении в течение срока, установленного частью 10 настоящей статьи, процедур, включенных в исчерпывающие перечни процедур в сферах строительства, в указанном случае используется градостроительный план исходного земельного участка.

#### **РАЗДЕЛ 4. ПОЛОЖЕНИЯ О ПРОВЕДЕНИИ ОБЩЕСТВЕННЫХ ОБСУЖДЕНИЙ, ПУБЛИЧНЫХ СЛУШАНИЙ ПО ВОПРОСАМ ЗЕМЛЕПОЛЬЗОВАНИЯ И ЗАСТРОЙКИ**

##### **Статья 16. Общие положения о порядке проведения общественных обсуждений, публичных слушаний по вопросам землепользования и застройки**

1. В целях соблюдения права человека на благоприятные условия жизнедеятельности, прав и законных интересов правообладателей земельных участков и объектов капитального строительства по проектам генеральных планов, проектам правил землепользования и застройки, проектам планировки территории, проектам межевания территории, проектам правил благоустройства территорий, проектам, предусматривающим внесение изменений в один из указанных утвержденных документов, проектам решений о предоставлении разрешения на условно разрешенный вид использования земельного участка или объекта капитального строительства, проектам решений о предоставлении разрешения на отклонение от предельных параметров разрешенного строительства, реконструкции объектов капитального строительства (далее также в настоящей статье - проекты) в соответствии с уставом муниципального образования и (или) нормативным правовым актом представительного органа муниципального образования и с учетом положений Градостроительного Кодекса проводятся общественные обсуждения или публичные слушания, за исключением случаев, предусмотренных Градостроительным Кодексом и другими федеральными законами.

2. Порядок оповещения населения о подготовке указанных в пункте 1 настоящей статьи документов, а также о подготовке к внесению в них изменений; порядок организации и проведения по ним общественных обсуждениях, публичных слушаний определяется в соответствии с требованиями статьи 5.1 Градостроительного Кодекса.

#### **РАЗДЕЛ 5. ПОЛОЖЕНИЯ О ВНЕСЕНИИ ИЗМЕНЕНИЙ В ПРАВИЛА ЗЕМЛЕПОЛЬЗОВАНИЯ И ЗАСТРОЙКИ**

##### **Статья 17. Порядок внесения изменений в Правила землепользования и застройки поселения**

1. Внесение изменений в правила землепользования и застройки осуществляется в порядке, предусмотренном статьями 31 и 32 Градостроительного

Кодекса, с учетом особенностей, установленных статьей 33 Градостроительного Кодекса.

## **РАЗДЕЛ 6. ПОЛОЖЕНИЯ О РЕГУЛИРОВАНИИ ИНЫХ ВОПРОСОВ ЗЕМЛЕПОЛЬЗОВАНИЯ И ЗАСТРОЙКИ**

### **Статья 18. Общие принципы регулирования иных вопросов землепользования и застройки на территории поселения**

Иные вопросы землепользования и застройки на территории поселения регулируются законодательством Российской Федерации области, правовыми актами поселения.

### **Статья 19. Право на строительные изменения объектов капитального строительства и основания для его реализации. Виды строительных изменений объектов капитального строительства**

1. Правообладатели земельных участков и объектов капитального строительства, их доверенные лица вправе производить строительные изменения объектов капитального строительства. Под строительными изменениями объектов капитального строительства понимаются новое строительство, реконструкция, строительство пристроек, снос объектов капитального строительства, капитальный ремонт, затрагивающий конструктивные и другие характеристики надежности и безопасности объектов капитального строительства, иные подобные изменения объектов капитального строительства.

Право на строительные изменения объектов капитального строительства может быть реализовано при наличии разрешения на строительство, предоставляемого в соответствии с законодательством о градостроительной деятельности и настоящими Правилами, за исключением случаев, установленных частью 2 настоящей статьи.

2. Выдача разрешения на строительство не требуется в случаях, предусмотренных пунктом 17 статьи 51 Градостроительного Кодекса.

Кроме того, не требуется также выдача разрешения на строительство для изменений одного вида использования на другой вид разрешенного использования объектов капитального строительства при одновременном наличии следующих условий:

- выбираемый правообладателем объекта капитального строительства вид разрешенного использования установлен в настоящих Правилах как основной (для соответствующей территориальной зоны, обозначенной на карте градостроительного зонирования);

- планируемые действия не связаны с изменениями пространственных параметров и несущих конструкций и не приведут к нарушениям требований безопасности (пожарной, санитарно-эпидемиологической и т.д.).

Лица, осуществляющие действия, не требующие получения разрешения на строительство, несут ответственность в соответствии с законодательством за последствия, которые могут возникнуть в результате осуществления таких действий.

Указанные лица вправе за счет собственных средств получить заключение лица, имеющего выданное саморегулируемой организацией свидетельство о допуске к подготовке проектной документации на виды работ, которые оказывают влияние на безопасность объектов капитального строительства о том, что планируемые ими действия не требуют получения разрешения на строительство.

Объекты благоустройства территорий (ограждения как самостоятельные объекты; площадки для игр детей дошкольного и школьного возраста; площадки для отдыха и занятий физкультурой взрослого населения; площадки для хозяйственных целей и выгула собак без размещения на них малых архитектурных форм, связанных с устройством фундаментов; площадки для тренировочных целей: автодромы, штрафные площадки, вспомогательные площадки дорожно-эксплуатационных служб, временные гостевые площадки для легкового автотранспорта без устройства фундаментов, специальные покрытия из дренажа; покрытия площадок, скверов и парков, озеленение, дорожная сеть ландшафтно-рекреационных территорий (аллеи, тропы); малые архитектурные формы, расположенные на территориях общего пользования (декоративные подпорные стенки, беседки, садово-парковые скамейки, скульптурные группы) без установки фундаментов и прокладки подземных коммуникаций; памятные знаки, доски, барельефы внутри помещений, на дворовых и производственных территориях, принадлежащих гражданам и юридическим лицам; рекламные конструкции) в соответствии с нормативами и проектной документацией относятся к вспомогательным видам разрешенного использования земельных участков и объектов капитального строительства.

Изменение функционального назначения жилых помещений допускается в отношении помещений, расположенных на первых этажах жилых домов, при условии обеспечения отдельных входов со стороны красных линий улиц и организации, загрузочных площадок. Вид функционального назначения указанных помещений устанавливается в соответствии с градостроительными регламентами.

Не допускается в стенах крупнопанельных и крупноблочных зданий расширять и пробивать проемы.

### **Статья 19.1. Уведомление о планируемых строительстве или реконструкции объекта индивидуального жилищного строительства или садового дома**

1. В целях строительства или реконструкции объекта индивидуального жилищного строительства или садового дома застройщик подает на бумажном носителе посредством личного обращения в уполномоченный на выдачу разрешений на строительство орган местного самоуправления, в том числе через многофункциональный центр, либо направляет в указанный орган посредством почтового отправления с уведомлением о вручении или единого портала государственных и муниципальных услуг уведомление о планируемых строительстве или реконструкции объекта индивидуального жилищного строительства или садового дома в соответствии с порядком, установленным статьей 51.1 Градостроительного Кодекса.

## **Статья 20. Правовой режим временных объектов на территории муниципального образования**

### **1. Виды временных объектов:**

а) временные объекты, используемые для предпринимательской и иной приносящей доход деятельности, в том числе объекты торговли и мелкорозничной торговли (НТО), объекты общественного питания, объекты бытового обслуживания, объекты по обслуживанию легкового автомобильного транспорта (киоски, навесы, лотки, кафе, парковки). Киоски, павильоны, торговые ряды и другие временные строения торговли и услуг должны иметь вывеску, определяющую профиль предприятия, информационную табличку с указанием зарегистрированного названия, формы собственности и режима работы предприятия;

б) временные объекты, предназначенные для решения вопросов местного значения, в том числе мусоросборники, площадки для мусоросборников, остановочные комплексы;

в) временные объекты, используемые гражданами для эксплуатации жилого дома, дачного хозяйства, огородничества, садоводства, если такие объекты не используются для осуществления предпринимательской деятельности;

г) временные объекты, используемые для строительства (реконструкции, капитального ремонта) объектов капитального строительства и размещаемые на специально предоставленных земельных участках на срок осуществления строительства (реконструкции, капитального ремонта);

д) иные временные объекты, виды которых могут определяться нормативным правовым актом муниципального образования.

2. Установка временных объектов осуществляется в порядке, установленном законодательством, с соблюдением санитарно-эпидемиологических правил и норм, норм и правил пожарной безопасности, строительных норм и правил, требований технических регламентов, нестационарные торговые объекты размещаются в соответствии с решениями городской Думы муниципального образования городского поселения "Город Малоярославец" № 508 от 18.12.2014, №539 от 23.04.2015г.

Все требования к нестационарным торговым объектам, размещаемых на земельных участках принадлежащих на праве собственности гражданам, юридическим лицам или иным правообладателям должны соответствовать общим критериям к размещениям НТО на территории поселения.

Условиями размещения временных строений и сооружений на территории города являются:

- наличие свободной территории;

- согласование с жителями в случае, если временное строение или сооружение непосредственно затрагивает их интересы (расположение около окон квартир, во дворе дома, на территории общего пользования домов, на расстоянии ближе 10 метров от глухих торцов жилых домов);

- согласование администрации ГП "Город Малоярославец" на размещение (установку) временного строения или сооружения.

Критериями для размещения нестационарных торговых объектов являются:

- соответствие порядку установки и эксплуатации временных строений и сооружений установленному в правилах землепользования и застройки муниципального образования городское поселение "Город Малоярославец";

- обеспечение жителей города товарами первой необходимости в пределах шаговой доступности (в радиусе 500 м);

- обеспечение устойчивого развития территорий и достижения нормативов минимальной обеспеченности населения площадью торговых объектов в соответствии с градостроительным, земельным, санитарно-эпидемиологическим, экологическим, противопожарным законодательством и другими установленными законодательством Российской Федерации требованиями;

- обеспечение беспрепятственного движения транспорта и пешеходов, расположение нестационарного торгового объекта не должно создавать помехи для механизированной уборки улиц, не должны препятствовать доступу пожарных подразделений к существующим зданиям и сооружениям;

- предотвращение нарушения внешнего облика города, соответствие внешнего вида объекта архитектурному облику города на основании рекомендаций градостроительного совета и предотвращение нарушений в сфере благоустройства территории объектами мелкорозничной торговли;

- запрет установки нестационарных торговых объектов в охранной зоне инженерных сетей в соответствии с региональными нормативами Калужской области;

- наличие правоустанавливающих документов на землю, наличие правоустанавливающих документов на землю не является обязательным для передвижных сооружений, если время работы такого сооружения не превышает один день;

- наличие договоров на вывоз твердых бытовых отходов, гофротары;

- наличие водопровода от городских сетей и организация слива, наличие туалета, создание условий для соблюдения личной гигиены (при наличии технической возможности);

- наличие договоров на вывоз и утилизацию биологических отходов (для объектов, осуществляющих торговлю мясом, рыбой, другой продукцией животного происхождения);

- наличие условий доступа для людей с ограниченными возможностями;

- наличие договора закрепления прилегающей территории согласно Правилам благоустройства муниципального образования городское поселение «Город Малоярославец».

3. По истечении срока законного размещения, установки временного объекта временный объект подлежит сносу (демонтажу) или переносу за счет его собственника либо иного лица, по инициативе которого был установлен и (или) размещен временный объект, за исключением случаев, предусмотренных действующим законодательством и настоящими Правилами.

После освобождения земельного участка от нестационарного торгового объекта по основаниям, предусмотренным действующим законодательством и настоящим Положением, владелец данного торгового объекта за свой счет обязан в 15-дневный срок выполнить благоустройство земельного участка и прилегающей территории, на котором был размещен нестационарный торговый объект, привести земельный участок в первоначальное состояние, в соответствии с «Правилами

Благоустройства и озеленения территорий городского поселения «Город Малоярославец». Приемка осуществляется комиссией по акту.

В случае невозможности осуществления собственником нестационарного торгового объекта демонтажа по независящим от него причинам срок, установленный предписанием, может быть продлен, но не более чем на 5 рабочих дней.

При демонтаже временного объекта в осенне-зимний период работы по благоустройству должны быть выполнены в период определенный соответствующей комиссией.

4. Разрешение на размещение или установку временного объекта выдается сроком до одного года, с правом продления, в случаях установленных действующим законодательством РФ. В случае установки нестационарного торгового объекта (НТО) в соответствии с утвержденной схемой размещения НТО.

5. Ранее размещенные и (или) установленные временные объекты подлежат переоформлению в соответствии с действующим законодательством РФ и настоящими Правилами, в срок не более чем 5 месяцев с момента утверждения настоящих правил, либо подлежат демонтажу в течении 60-ти дней .

6. Порядок подготовки и оформления документов для установки и эксплуатации временных объектов, а также случаи и порядок сноса (демонтажа) и переноса временных объектов на территории муниципального образования, в том числе установленных в нарушение настоящих Правил, устанавливаются муниципальными нормативными правовыми актами.

Заявление должно быть рассмотрено в течение одного месяца, включая время рассмотрения на Градостроительном совете.

В случае отрицательного решения заявителю направляется ответ администрации.

В случае положительного решения администрация ГП "Город Малоярославец" выдает заявителю лист согласования установки строения со службами и готовит проект постановления Главы администрации, в котором указываются наименование предприятия (фамилия, имя, отчество гражданина), место расположения, срок разрешения установки, ссылка на согласующие организации и номер протокола заседания Градостроительного совета при администрации ГП "Город Малоярославец".

В случаях наличия в районе расположения строения или сооружения инженерных коммуникаций необходимо получение согласований соответствующих служб и предприятий, на балансе и обслуживании которых находятся данные коммуникации.

Необходимость получения дополнительных заключений и согласований со службами и с жителями устанавливается Градостроительным советом при администрации ГП "Город Малоярославец" в зависимости от целевого назначения строения или сооружения и его предполагаемого месторасположения.

Размещение временных строений и сооружений на землях других землепользователей, землевладельцев оформляется договором между землевладельцем (землепользователем) и владельцем временного строения. Согласование установки временного строения или сооружения производится в аналогичном порядке, указанном в настоящих Правилах.

Установка временных строений и сооружений на своих территориях (частных домовладений, предприятий, организаций, учреждений) производится на основании постановления Администрации муниципального образования городское поселение «Город Малоярославец» в соответствии с требованиями настоящих Правил.

7. Особенности правового режима отдельных видов временных объектов могут устанавливаться муниципальными нормативными правовыми актами.

### ***Требования, предъявляемые к временным объектам***

1. Правовой режим временных объектов на территории муниципального образования определяется совокупностью следующих требований к их характеристикам:

а) требования к параметрам и конструктивным характеристикам временных объектов;

б) требования к архитектурному стилю, цветовому оформлению и материалам отделки фасадов временных объектов;

в) требования к размещению временных объектов;

г) требования к целевому (функциональному) назначению и требования к эксплуатации временных объектов;

д) иные требования, установленные муниципальными нормативными правовыми актами;

е) требования соблюдения правил пожарной безопасности согласно Федеральному закону от 22.07.2008 N 123-ФЗ "Технический регламент о требованиях пожарной безопасности";

ж) требования соблюдения санитарно-эпидемиологические правил СП 2.3.6.1066-01;

з) производить изменение конструкций или цветового решения наружной отделки временных сооружений в соответствии с рекомендациями Градостроительного совета, по согласованию с отделом строительства, архитектуры и землеустройства администрации муниципального образования городское поселение «Город Малоярославец»;

и) требования по содержанию и благоустройству нестационарного торгового объекта, места его размещения и прилегающей территории согласно Правилам благоустройства муниципального образования городское поселение «Город Малоярославец»;

к) требования положений действующего федерального законодательства, регламентирующих вопросы безопасности дорожного движения, в том числе Федерального закона «Об автомобильных дорогах и дорожной деятельности в Российской Федерации и о внесении изменений в отдельные законодательные акты Российской Федерации», согласовывать размещение объектов мелкорозничной торговли в непосредственной близости от пешеходных переходов с учетом соблюдения этих норм при передвижении пешеходов и подвозе товаров к объектам (Правила дорожного движения, Основные положения по допуску транспортных средств к эксплуатации и обязанности должностных лиц по обеспечению безопасности дорожного движения и др.);



2. На территории муниципального образования не допускается установка и эксплуатация временных объектов, характеристики которых не соответствуют установленным требованиям, если иное не предусмотрено действующим законодательством и настоящими Правилами.

3. К временным строениям, используемым для торговли и услуг, должен быть предусмотрен удобный подъезд автотранспорта для выгрузки или погрузки товаров, не создающий помех для прохода пешеходов и не пересекающий дворовые территории жилых и общественных зданий (школ, детских дошкольных учреждений, учреждений здравоохранения).

4. Для эксплуатации и размещения временного строения для торговли и услуг необходимо иметь паспорт, определяющий основные объемно-планировочные, архитектурные и конструктивные решения, внешний вид фасадов, их рекламно-художественное оформление, технико-экономические показатели и проект благоустройства прилегающей территории.

### ***Требования к параметрам, конструктивным характеристикам и размещению временных объектов***

1. Проектирование временного объекта должно определять архитектурные, функционально-технологические и инженерно-технические решения, соответствующие действующим нормам и правилам, обеспечивающие надежность и безопасность временных объектов при их эксплуатации.

2. Установка временных объектов на территории муниципального образования осуществляется с учетом параметров застройки соответствующего элемента планировочной структуры (квартала, микрорайона и т.д) и должна обеспечивать оптимальную плотность их размещения.

3. Временные объекты, устанавливаемые и (или) эксплуатируемые на территории муниципального образования, должны иметь характеристики и параметры, соответствующие следующим основным требованиям:

а) временный объект не должен иметь капитального фундамента и (или) подземных помещений, а также иных конструктивных элементов, позволяющих отнести такой объект к объекту капитального строительства.

б) временный объект должен иметь общую площадь не более семидесяти пяти квадратных метров, количество этажей не более чем один, высоту от уровня прилегающей территории не более пяти метров, высоту внутренних помещений не менее двух с половиной метров (за исключением сборно-разборных конструкций кафе, шиномонтажных мастерских);

в) временные объекты шиномонтажных мастерских должны иметь общую площадь не более трехсот квадратных метров, количество этажей не более чем один, высоту от уровня прилегающей территории не более пяти метров, высоту внутренних помещений не менее двух с половиной метров.

г) В случае необходимости установки отдельных временных строений мелкорозничной торговли на одной площадке рекомендуется вместо набора однотипных киосков применение быстровозводимых модульных комплексов

(мини-маркетов, мини-рынков, торговых рядов), выполненных из легких конструкций по индивидуальным проектам. В случаях организации торговых комплексов из временных строений необходимо устройство общественных туалетов.

4. На территории муниципального образования запрещается:

а) переоборудование (реконструкция) временного объекта путем создания капитального фундамента, а также путем проведения иных строительных работ, влекущих изменение конструктивных характеристик и параметров временного объекта, в том числе влекущих возникновение конструктивных элементов объекта капитального строительства;

б) установка и эксплуатация временных объектов в санитарно-защитных зонах, зонах охраны объектов культурного наследия, иных зонах с особыми условиями использования территорий, в пределах линий улиц, дорог и проездов, если иное не предусмотрено действующим законодательством, муниципальными нормативными правовыми актами, настоящими Правилами.

#### ***Требования к архитектурному стилю, цветовому оформлению и материалам отделки фасадов временных объектов***

1. Внешний вид временного объекта, цветовое оформление временного объекта и материалы отделки фасадов временного объекта должны соответствовать архитектурным стилям соответствующей части городской застройки и определяются путем подготовки эскизного проекта временного объекта».

2. Разработанный эскизный проект временного объекта:

- объекты, используемые для предпринимательской и иной приносящей доход деятельности, в том числе объекты торговли и мелкорозничной торговли (НТО);

- объекты общественного питания;

- объекты бытового обслуживания;

- объекты по обслуживанию легкового автомобильного транспорта;

подлежит рассмотрению на Градостроительном совете.

3. На временное сооружение оформляется паспорт, в состав которого входят:

- титульный лист;

- правоустанавливающие документы на земельный участок или договор на размещение;

- схема подключения инженерных сетей (при необходимости);

- план благоустройства прилегающей территории;

- эскиз размещения информационных конструкций.

- эскиз архитектурного и колористического решения (для объектов, используемых для предпринимательской и иной приносящей доход деятельности, в том числе объектов торговли и мелкорозничной торговли (НТО), объектов общественного питания, объектов бытового обслуживания, объектов по обслуживанию легкового автомобильного транспорта) определяется типовым либо индивидуальным архитектурным решением, рассмотренным и утвержденным

Градостроительным советом муниципального образования городское поселение «Город Малоярославец».

Для целей согласования индивидуального архитектурного решения нестационарного торгового объекта на рассмотрение градостроительного совета предоставляется проект с приложением следующих материалов:

- пояснительная записка с градостроительным и композиционным обоснованием принятых технических и иных решений, исходные данные и условия для подготовки проектной документации;

- ситуационный план размещения нестационарного торгового объекта;

- схема благоустройства прилегающей территории земельного участка согласно Правилам благоустройства и озеленения территорий городского поселения «Город Малоярославец», утвержденные постановлением городской Думы городского поселения «Город Малоярославец» от 23.03.2006 № 118;

- схема (карта) охранных зон М 1:500;

- транспортная схема организации дорожного движения (при необходимости);

- развертки по прилегающим улицам или площадям (не менее 2-х М1:100, М1:200);

- цветное решение фасадов с предложениями по ночному освещению (М 1:200);

- не менее 2-х цветных фотографий существующего состояния положения участка;

- видовые точки и кадры с фотофиксацией объекта.

Паспорт подготавливается заявителем.

4. Паспорт временного сооружения утверждается администрацией муниципального образования. Паспорт временного сооружения находится на постоянном хранении у собственника (владельца) временного сооружения и в администрации поселения и действует в течение всего срока осуществления им деятельности по оказанию услуг.

5. Требования, установленные настоящей статьей, применяются в части, не противоречащей Правилам благоустройства и озеленения территорий муниципального образования».

### ***Требования к целевому (функциональному) назначению и требования к эксплуатации временных объектов***

1. Целевое (функциональное) назначение временного объекта определяется лицом, заинтересованным в установке и (или) эксплуатации временного объекта, в соответствии с действующим законодательством и настоящими Правилами. Целевое (функциональное) назначение временного объекта – нестационарного торгового объекта (далее НТО) определяется схемой размещений НТО, утвержденной решением Городской Думы.

2. Эксплуатация временного объекта должна осуществляться в соответствии с его целевым (функциональным) назначением, определенным при согласовании установки временного объекта. В процессе эксплуатации временного объекта его владелец обязан производить текущий ремонт объекта, обеспечивающий соответствие внешнего вида объекта согласованному эскизному проекту.

3. Приемку установленного временного строения или сооружения в

эксплуатацию осуществляет администрация на основании акта комиссии в составе, утвержденном постановлением Главы администрации, в течение 14 дней с момента установки

4. Владельцы (арендаторы) временных строений и сооружений обязаны производить уборку прилегающей территории в радиусе до 10,0 метров или до границ проезжей части дорог, зданий и сооружений, земельных участков. Владельцы торговой палатки, павильона, магазина обязаны заключить договор на вывоз твердых бытовых отходов со специализированной организацией, имеющей лицензию на вывоз и утилизацию отходов.

5. К временному объекту должен быть выполнен проезд с покрытием в соответствии с планом благоустройства.

Владельцу гаража-стоянки запрещено производить мойку транспортного средства и ремонтные работы, связанные с применением горюче-смазочных материалов, около гаража. Запрещается хранить во временных строениях горюче-смазочные материалы.

6. Запрещены реконструкция, окраска, установка рекламы, перепланировка временных строений и сооружений, не предусмотренные паспортом сооружения или проектной документацией.

7. Эксплуатация временных объектов, не принятых соответствующей приемочной комиссией, не допускается.

#### ***Особенности временных объектов, используемых для строительства (реконструкции) объектов капитального строительства***

1. Временные объекты, используемые для строительства (реконструкции, капитального ремонта) объектов капитального строительства, должны соответствовать требованиям технических регламентов (вплоть до их вступления в установленном порядке в силу – нормативным техническим документам в части, не противоречащей законодательству Российской Федерации о техническом регулировании и Градостроительному Кодексу РФ), предъявляемым к бытовым, производственным, административным и жилым зданиям, сооружениям и помещениям.

2. Состав временных объектов, размещаемых на территории строительной площадки, определяется проектом организации строительства, разработанным в составе проектной документации.

3. Запрещается возведение на отведенных для строительства земельных участках временных объектов, за исключением объектов, непосредственно связанных с производством строительных работ, допускаемых строительными нормами и правилами.

4. По окончании строительства временные объекты, размещенные на территории строительной площадки, в том числе временные подъездные пути, должны быть демонтированы, территория приведена застройщиком в порядок в соответствии с проектом организации строительства.

#### **Статья 21. Ограничение точечного строительства**

1. Размещение вновь создаваемых объектов капитального строительства на территории муниципального образования осуществляется в соответствии с

утвержденными в установленном порядке проектами планировки территории, региональными нормативами градостроительного проектирования Калужской области, иными нормативными правовыми актами.

2. В случае отсутствия утвержденного проекта планировки территории размещение отдельных объектов капитального строительства на застроенных территориях на территории муниципального образования может осуществляться с соблюдением ограничений точечного строительства, а именно следующих условий:

- а) наличие необходимости размещения объекта капитального строительства в соответствии с программами развития муниципального образования;
- б) наличие резервных мощностей объектов инженерной инфраструктуры;
- в) обеспеченность планируемого к размещению объекта капитального строительства нормативной социальной инфраструктурой;
- г) наличие свободной нормативной территории для обслуживания, планируемого к размещению объекта капитального строительства.

## **Статья 22. Обустройство строительных площадок при строительстве, реконструкции объектов капитального строительства**

1. Застройщик (заказчик) до начала строительства, реконструкции обязан обустроить строительную площадку, обеспечить вынос на площадку геодезической разбивочной основы, обеспечить подводу инженерных сетей для обеспечения строительно-монтажных работ, устройство подъездов с твердым покрытием согласно проектной документации.

2. Обустройство строительной площадки осуществляется застройщиком (заказчиком) в соответствии с действующим законодательством, настоящими Правилами, Правилами благоустройства, иными нормативными правовыми актами.

## **Статья 23. Организация рельефа, покрытие и мощение территорий населенных пунктов**

1. Организация рельефа, покрытие и мощение являются обязательной составной частью внешнего благоустройства территорий и осуществляются на основе комплексных проектов, согласованных Администрацией поселения.

2. Вертикальные отметки дорог, тротуаров, набережных, колодцев ливневой канализации должны исключать возможность застаивания поверхностных вод и подтапливание территорий. Уклоны поверхностей определяются проектной документацией в соответствии с действующими нормативами.

3. При вертикальном перепаде отметок более 5 см в местах пешеходного движения должны оборудоваться специальные спуски (пандусы) для инвалидов и детских колясок.

4. Террасы на территориях со значительным уклоном создаются при помощи откосов или подпорных стенок. Архитектурное решение подпорных стенок должно быть единым в границах территории, соответствовать архитектурному окружению, способствовать сохранению и выразительности природного ландшафта.

5. Все территории населенного пункта преимущественно должны иметь покрытие, мощение или растительный грунт с высеянными травами или зелеными насаждениями. Открытый грунт допускается только на строительных площадках, песчаных пляжах и территориях специального назначения.

6. Материалы и характер покрытия должны отвечать техническим требованиям к содержанию и эксплуатации городских территорий, обеспечивать удобство и безопасность пешеходного и транспортного движения. Покрытие и мощение городских территорий осуществляются комплексно, включая устройство отмостки, водостоков, подпорных и ограждающих стенок, защитных ограждений деревьев.

7. Асфальтовое покрытие используется на проезжей части магистралей, транзитных площадей, улиц, набережных, на внутриквартальных проездах и участках автостоянок, парковок, пешеходных тротуарах.

Для территорий с повышенными требованиями к комфорту пешеходного движения (пешеходных зон, тротуаров центральных улиц и площадей, территорий памятников истории и культуры, внутриквартальных территорий) рекомендуется использование плиточного мощения.

8. Характер покрытия и мощения должен отвечать планировочному и функциональному зонированию территорий, вертикальной планировке, архитектурному и природному окружению.

9. Участки с растительным грунтом должны отделяться от участков с твердым покрытием бордюрным камнем.

В местах интенсивного пешеходного движения участки с растительным грунтом вокруг стволов деревьев должны быть покрыты в уровень мощения горизонтальными решетками из литого или ковального металла или ограждаться от плоскости мощения поребриком.

10. Производство земляных работ осуществляется с соблюдением требований государственных и ведомственных нормативных документов в порядке, установленном Правилами благоустройства и озеленения муниципального образования.

## **Статья 24. Доступная среда для инвалидов**

В соответствии с Постановлением Правительства Российской Федерации от 29.03.2019 №363 «Об утверждении государственной программы Российской Федерации «Доступная среда» необходимо формирование условий для обеспечения равного доступа инвалидов наравне с другими людьми – к физическому окружению, транспорту, к информации и связи, а также объектам и услугам, открытым или предоставляемым для населения. Доступная среда представляет собой целый комплекс мероприятий, посредством которого устраняются все барьеры и опасные для инвалидов участки.

Планировка и застройка, формирование жилых и рекреационных зон, разработка проектных решений на новое строительство и реконструкцию зданий, сооружений и их комплексов, а также разработка и производство транспортных средств общего пользования, средств связи и информации без приспособления указанных объектов для беспрепятственного доступа к ним инвалидов и использования их инвалидами не допускаются.

Организации, осуществляющие производство транспортных средств, а также организации, осуществляющие транспортное обслуживание населения (независимо от их организационно-правовых форм), обеспечивают оборудование указанных средств, вокзалов и других объектов транспортной инфраструктуры специальными

приспособлениями и устройствами в целях обеспечения условий инвалидам для беспрепятственного пользования указанными средствами.

Места для стоянки технических и других средств передвижения предоставляются инвалидам вблизи места жительства с учетом градостроительных норм, в соответствии с требованием законодательства.

Если земельный участок не сформирован и в отношении него не проведен государственный кадастровый учет, земля под многоквартирным домом находится в собственности соответствующего публично-правового образования. В свою очередь, собственники помещений в многоквартирном доме вправе владеть и пользоваться этим земельным участком в той мере, в какой это необходимо для эксплуатации ими многоквартирного дома, а также объектов, входящих в состав общего имущества в таком доме. При определении пределов правомочий собственников помещений в многоквартирном доме по владению и пользованию указанным земельным участком необходимо руководствоваться частью 1 статьи 36 Жилищного кодекса РФ. Таким образом, места для стоянки технических и других средств передвижения предоставляемые инвалидам на придомовой территории определяются общим собранием собственников жилого многоквартирного дома.

На каждой стоянке (остановке) автотранспортных средств, в том числе около объектов социальной, инженерной и транспортной инфраструктур (жилых, общественных и производственных зданий, строений и сооружений, включая те, в которых расположены физкультурно-спортивные организации, организации культуры и другие организации), мест отдыха, выделяется не менее 10 процентов мест (но не менее одного места) для парковки специальных автотранспортных средств инвалидов. Указанные места для парковки не должны занимать иные транспортные средства. Инвалиды пользуются местами для парковки специальных автотранспортных средств бесплатно.

Стоянки под транспорт, принадлежащий инвалидам, располагают не дальше 50 м от больниц, поликлиник, других зданий, куда могут они приезжать. Площадки обозначают согласно ПДД, разметкой, знаком 6.4 с табличкой 8.17. Под действие обозначения «Парковка для инвалидов» попадают авто, управляемые инвалидами I–II группы. Распространяется также на авто, водители которых занимаются специально перевозкой инвалида.

В соответствии со статьей 39.36-1 Земельного кодекса:

1. Использование земель или земельных участков, находящихся в государственной или муниципальной собственности, для возведения гражданами гаражей, являющихся некапитальными сооружениями, либо для стоянки технических или других средств передвижения инвалидов вблизи их места жительства осуществляется на основании утверждаемой органами местного самоуправления городского поселения схемы размещения таких объектов в порядке, определенном нормативным правовым актом субъекта Российской Федерации.

2. Использование земель или земельных участков, находящихся в государственной или муниципальной собственности, для возведения гражданами гаражей, являющихся некапитальными сооружениями, осуществляется за плату, порядок определения которой устанавливается:

1) Правительством Российской Федерации в отношении земельных участков, находящихся в федеральной собственности;

2) органом государственной власти субъекта Российской Федерации в отношении земельных участков, находящихся в собственности субъекта Российской Федерации, земель или земельных участков, государственная собственность на которые не разграничена;

3) органом местного самоуправления в отношении земельных участков, находящихся в муниципальной собственности.

3. Органами государственной власти субъектов Российской Федерации может быть установлен перечень категорий граждан, имеющих право на бесплатное использование земель или земельных участков, находящихся в государственной или муниципальной собственности, для возведения гражданами гаражей, являющихся некапитальными сооружениями.

4. Использование земель или земельных участков, находящихся в государственной или муниципальной собственности, для стоянки технических или других средств передвижения инвалидов вблизи их места жительства осуществляется бесплатно.

#### **Статья 25. Порядок оформления разрешений на переустройство и перепланировку помещения в многоквартирном доме.**

1. Порядок переустройства и перепланировки помещений в многоквартирном доме регламентируется главой 4, статьи 25 – 29, Жилищного кодекса.

2. Проведение переустройства и перепланировки помещений, не расположенных в многоквартирном доме, выполняется в соответствии с действующим законодательством Российской Федерации, в том числе в соответствии с Федеральным закон "О государственной регистрации недвижимости" от 13.07.2015 № 218-ФЗ, и иными нормативными актами.

#### **Статья 26. Порядок оформления разрешения на строительство балконов, лоджий в многоквартирных жилых домах**

1. Строительство балконов, лоджий, увеличение площадей балконов и лоджий в многоквартирных жилых домах – запрещается.

2. При отсутствии возможности строительства балконов и лоджий ввиду нарушения при этом архитектурного облика здания, строительных норм и правил заявителю выдается отрицательное заключение с мотивировкой отказа.

3. Самовольно построенные балконы и лоджии подлежат сносу за счет лиц, нарушивших порядок застройки.

#### **Статья 27. Ограждение земельных участков**

1. Ограды и ограждения являются составной частью внешнего благоустройства территорий населенных пунктов. Архитектурно-художественное решение оград и ограждений должно соответствовать масштабу и характеру



архитектурного окружения, градостроительным регламентам территориальных зон в соответствии с настоящими правилами.

2. Строительные площадки реконструкции и капитального ремонта должны ограждаться на период строительства сплошным (глухим) забором высотой не менее 2,0 м, выполненным в едином конструктивно-дизайнерском решении. Ограждения, непосредственно примыкающие к линиям улиц и проездов, тротуарам, пешеходным дорожкам, следует обустроить защитным козырьком. В стесненных условиях допускается по согласованию с ГИБДД УВД устраивать в соответствии с проектной документацией временный тротуар с разделяющим ограждением на проезжей части улицы.

3. Ограждения земельных участков в исторической части города должны быть выполнены в традиционных для исторической застройки формах и материалах. Запрещается установка ограждения из профилированного металлического листа, металлической сетки и сборных железобетонных элементов.

4. Требования, установленные настоящей статьей, применяются в части, не противоречащей Правилам благоустройства и озеленения территорий муниципального образования.

## **Статья 28. Оформление и оборудование фасадов зданий**

1. Оформление и оборудование всех фасадов зданий является составной частью архитектурного решения зданий и внешнего благоустройства городского поселения и выполняется на основе проектов, рассмотренных и одобренных Градостроительным Советом.

2. Оформление и оборудование фасадов зданий включает:

- колористическое решение и отделку фасада;
  - архитектурные и декоративные элементы фасадов (навесы, козырьки, входы, лестницы, крыльца, витринные конструкции);
  - мемориальные доски.
- материалы наружных стен, кровли и др.

3. На зданиях и сооружениях, расположенных на территории городского поселения, следует предусматривать размещение следующих домовых знаков: указатель наименования элемента улично-дорожной сети, указатель номера дома и корпуса, указатель номера подъезда и квартир, флагодержатели, памятные доски, указатель пожарного гидранта, указатель грунтовых геодезических знаков, указатели камер магистрали и колодцев водопроводной сети, указатель канализации, указатель сооружений подземного газопровода. Состав домовых знаков на конкретном здании и условия их размещения определяются функциональным назначением и местоположением зданий относительно улично-дорожной сети.

4. Проектирование и производство работ по оформлению фасадов (реставрации, ремонту, покраске главных и дворовых фасадов) следует производить на основании паспорта колористического решения установленного образца.

5. Общими требованиями к внешнему виду и размещению элементов оборудования фасадов являются:

- безопасность для людей;

- согласованность с общим архитектурным решением фасада;
- единый характер и принцип размещения в пределах фасада;
- установка без ущерба внешнему виду и физическому состоянию фасада;
- высокое качество материалов, длительный срок сохранения их декоративных и эксплуатационных свойств;
- удобство эксплуатации, обслуживания, ремонта.

Наиболее строго названные требования предъявляются к фасадам, обращенным к главным магистралям, площадям, в границах зон действия особых ограничений по условиям охраны памятников истории и культуры.

Входные группы зданий должны быть оборудованы осветительными приборами, устройствами и приспособлениями для перемещения инвалидов и маломобильных групп населения (пандусы, перила и знаки).

6. Данные требования должны учитываться при проведении следующих мероприятий:

- ремонт и реконструкция фасадов зданий, входов, декоративных решеток, водосточных труб и т.п.;
- ремонт, замена, окраска оконных, витринных, дверных блоков;
- установка на наружных фасадах защитных устройств и технологического оборудования;
- оформление витрин, установка вывесок и прочее декоративное оформление фасадов;
- установка информации, мемориальных досок.

Названные требования должны соблюдаться всеми собственниками, арендаторами, пользователями здания и отдельных помещений.

7. Элементы архитектурного и декоративного оформления фасадов являются частью архитектурного решения здания. Их характер должен соответствовать первоначальному архитектурному проекту здания или выполняться на основе комплексного проекта реконструкции, оборудования, оформления фасада.

Переустройство отдельных входов, окон, витрин допускается при условии соответствия общему архитектурному решению фасада, а также соблюдения единого характера в отношении материалов, цвета, рисунка переплетов, остекления, оформления оконных, витринных и дверных ниш, устройств водоотвода и т.п.

Конструкции козырьков и навесов, решеток выполняются из ковального или литого металла, других современных материалов с применением новых технологий. Для зданий современной постройки допускается использование сварных конструкций из высококачественного металлического профиля. Размер, очертания, цвет, рисунок элементов и деталей должны соответствовать архитектурной стилистике фасада и носить согласованный характер независимо от принадлежности участков фасада.

Расположение наружных лестниц не должно уменьшать пропускную пешеходную способность тротуаров, установленную для данной категории улиц действующими нормативами. Геометрические параметры тротуара должны соответствовать нормативным.

Конструкции и ограждения лестниц выполняются из натурального камня, литого или ковального металла, других современных материалов с применением новых технологий; в случае реставрации объекта возможно использование дерева.

Не допускается произвольное изменение характера фасада, снос декоративных кронштейнов и элементов, поддерживающих балконы.

Осветительное оборудование на фасадах размещается на кронштейнах у входных узлов или под козырьками, их внешний вид должен соответствовать стилистике фасада.

Для объектов культурного наследия допускаются действия по сохранению объектов культурного наследия в строгом соответствии с требованиями законодательства об охране и использовании объектов культурного наследия.

8. Требования, установленные настоящей статьей, применяются в части, не противоречащей Правилам благоустройства и озеленения территорий муниципального образования.

Лицами, ответственными за содержание зданий, строений, сооружений, ограждений, являются владельцы жилых домов, нежилых зданий, строений, сооружений, ограждений.

В случае, если собственниками помещений в многоквартирном доме в соответствии с нормами жилищного законодательства РФ выбран такой способ управления многоквартирным жилым домом, как управление управляющей организацией (либо управление товариществом собственников жилья, жилищным кооперативом или иным специализированным потребительским кооперативом), то лицом, ответственным за содержание фасада такого многоквартирного жилого дома, является юридическое лицо или индивидуальный предприниматель, осуществляющее управление этим жилым домом (либо товарищество собственников жилья, жилищный кооператив или иной специализированный потребительский кооператив), в определенных случаях:

Содержание фасадов зданий, строений, сооружений и ограждений включает:

своевременный поддерживающий ремонт и восстановление конструктивных элементов и отделки фасадов, в том числе входных дверей и козырьков, ограждений балконов и лоджий, карнизов, крылец и отдельных ступеней, ограждений спусков и лестниц, витрин, декоративных деталей и иных конструктивных элементов;

обеспечение наличия и содержание в исправном состоянии водостоков, водосточных труб и сливов;

своевременную очистку от снега и льда крыш и козырьков, удаление наледи, снега и сосулек с карнизов, балконов и лоджий с обеспечением мер сохранности веток крон деревьев от повреждений падающими комьями снега и льда;

герметизацию, заделку и расшивку швов, трещин и выбоин;

восстановление, ремонт и своевременную очистку отмосток, приямков цокольных окон и входов в подвалы;

поддержание в исправном состоянии размещенного на фасаде электроосвещения и включение его с наступлением темноты;

очистку от грязи, самовольно произведенных надписей, рисунков, графических изображений, самовольно размещенной информационной и печатной продукции (по мере их появления), а также промывку и окраску поверхностей фасадов в зависимости от их состояния и условий эксплуатации;

своевременное мытье окон и витрин, вывесок и указателей;

демонтаж (удаление) рекламных конструкций, установленных (размещенных) без получения соответствующего разрешения уполномоченного органа местного самоуправления;

демонтаж (удаление) вывесок, указателей, иных информационных щитов (конструкций), установленных (размещенных) без согласования с собственниками (их представителями) зданий, строений, сооружений, ограждений (уполномоченными органами государственной власти, органами местного самоуправления, юридическими и физическими лицами);

Запрещается:

снятие, замена или устройство новых архитектурных деталей, устройство новых или заделка существующих проемов, изменение формы окон, переоборудование или устройство новых балконов и лоджий, эркеров, застройка пространства между балконами без согласования и получения разрешения в установленном порядке;

установка (размещение) на фасадах зданий, строений, сооружений и ограждениях вывесок, указателей, иных информационных щитов (конструкций) без согласования с собственниками (их представителями) зданий, строений, сооружений (уполномоченными органами государственной власти, органами местного самоуправления, юридическими лицами, физическими лицами);

отделка и окрашивание фасада и его элементов материалами, не соответствующими по цвету установленным для данного объекта архитектурно-планировочным решениям;

размещение и эксплуатация указателей наименования проспекта, улицы, переулка, площади, номера здания, строения или сооружения, номера корпуса или строения, не соответствующих установленным требованиям.

## **Статья 29. Уличное оборудование и малые формы**

1. Уличное оборудование и малые формы являются составной частью внешнего благоустройства территорий населенных пунктов (улиц, магистралей, площадей, скверов, садов, парков).

2. Уличное оборудование включает следующие виды оборудования:

- оборудование для мелкорозничной торговли (лотки, палатки, прилавки); оборудование летних кафе (навесы, зонты, мебель, ограждения, торговое оборудование);

- оборудование магистралей (остановки общественного транспорта, посты ГИБДД, парковки);

- ограды, ограждения;

- уличная мебель (скамьи, театральные тумбы, доски объявлений и т.д.);

- хозяйственное и санитарно-техническое оборудование (уличные контейнеры для мусора, мусоросборники, кабины общественных туалетов);

- элементы благоустройства садов и парков (беседки, навесы и т.д.).

3. Общими требованиями к размещению уличного оборудования являются:

- упорядоченность размещения в соответствии с планировочным и функциональным зонированием территорий, разрешенными видами их использования;

- согласованность с архитектурно-пространственным окружением;

- удобство, безопасность эксплуатации, использования, обслуживания.

Объекты уличного оборудования и малые формы не должны:

- искажать внешний вид архитектурных ансамблей, памятников истории и культуры, памятников природы и ценных ландшафтов;
- нарушать архитектурно-планировочную организацию и зонирование территорий;
- препятствовать пешеходному и транспортному движению;
- наносить физический ущерб архитектурным объектам, элементам благоустройства, зеленым насаждениям, инженерному оборудованию территорий.

4. Общими требованиями к дизайну уличного оборудования и малым формам являются:

- унификация, разработка на основе установленных образцов;
- изготовление из материалов с высокими декоративными и эксплуатационными качествами, устойчивыми к воздействию внешней среды и сохраняющимися на протяжении длительного срока;
- современные технологии изготовления;
- прочность, надежность конструкции, устойчивость к механическим воздействиям;
- удобство монтажа и демонтажа, сборно-разборное устройство, транспортабельность.

При замене, ремонте и эксплуатации элементов уличного оборудования не допускается изменение их размещения без дополнительного согласования дизайна, цвета и иных параметров, установленных проектной документацией.

5. Оборудование для мелкорозничной торговли (лотки, палатки, прилавки и т.п.) размещаются в обозначенных границах на кратковременный период. Стационарное размещение павильонов и киосков, требующее устройства фундаментов, не допускается.

Общая площадь павильонов, вновь размещаемых на территории муниципального образования, не должна превышать 75 кв. м.

Местами комплексного размещения оборудования для мелкорозничной торговли являются торговые зоны.

Передвижное и переносное оборудование для мелкорозничной торговли должно устанавливаться, не повреждая покрытия тротуаров, дорожек, площадок.

Цветовое решение оборудования должно быть согласовано со сложившейся колористикой архитектурного окружения.

6. Летние кафе размещаются как временные, сезонные объекты питания и отдыха и представляют собой комплекс специального оборудования и элементов благоустройства (навесов, зонтов, ограждений, мебели, торгового и хозяйственного оборудования, декоративного озеленения, освещения).

Размещение летних кафе допускается на период, установленный разрешением на использование земельного участка.

Размещение объектов мелкорозничной торговли и летних кафе предусматривает со стороны владельцев благоустройство территории в соответствии с архитектурно-планировочным требованием. При эксплуатации названных объектов необходимо производить регулярное обслуживание и уборку прилегающей территории. Открытое складирование тары запрещается.

Монтаж и демонтаж оборудования должны осуществляться в 5 дневный срок

7. Навесы и павильоны остановок городского пассажирского транспорта должны обеспечивать защиту от осадков и солнца, необходимые условия для ожидания транспорта, иметь места для сидения, знаки остановок, урны, освещение.

8. Хозяйственное и санитарно-техническое оборудование (урны, мусоросборники, кабины общественных туалетов) должно размещаться согласно действующим нормативам.

Мусоросборники и кабины общественных туалетов должны размещаться в стороне от основных направлений пешеходного движения, не нанося ущерб внешнему виду архитектурного и природного окружения.

9. Требования, установленные настоящей статьей, применяются в части, не противоречащей Правилам благоустройства и озеленения территорий муниципального образования.

### **Статья 30. Инженерная инфраструктура**

1. Инженерно-технические объекты (сооружения, коммуникации), предназначенные для инженерно-технического обеспечения зданий и сооружений (электро-, тепло-, газо-, водоснабжение, водоотведение, телефонизация и др.) в пределах территории одного квартала и расположенные на отдельном земельном участке или в пределах принадлежащего физическим или юридическим лицам земельного участка, являются разрешенными при условии их соответствия техническим регламентам.

2. Размещение инженерно-технических объектов, предназначенных для обеспечения эксплуатации объектов капитального строительства в пределах территории нескольких кварталов (других элементов планировочной структуры), расположение которых требует отдельного земельного участка с установлением санитарно-защитных, иных защитных зон, определяется документацией по планировке территории.

3. Прокладка и переустройство инженерных коммуникаций в городском поселении осуществляются в соответствии с требованиями действующего законодательства.

### **Статья 31. Контроль за использованием земельных участков и объектов капитального строительства**

1. Контроль за использованием земельных участков и объектов капитального строительства осуществляют должностные лица надзорных и контролирующих органов, которым в соответствии с законодательством предоставлены такие полномочия.

2. Муниципальный земельный контроль - система мер, направленная на предотвращение, выявление и пресечение нарушений законодательства в области охраны землепользования, обеспечения соблюдения субъектами хозяйственной и иной деятельности требований, в том числе нормативов и нормативных документов в области охраны землепользования.

3. Муниципальный земельный контроль ведется для обеспечения соблюдения всеми физическими и юридическими лицами требований нормативных правовых актов в целях эффективного использования земель, защиты государственных, муниципальных и общественных интересов в сфере земельных правоотношений, а

также конституционных прав граждан и юридических лиц на землю, осуществление мероприятий по изучению состояния земель, планированию и организации рационального использования земель, образованию новых и упорядочению существующих объектов землеустройства и установлению их границ на местности (территориальное землеустройство).

4. К полномочиям органов местного самоуправления городского поселения относится проведение осмотра зданий, сооружений на предмет их технического состояния и надлежащего технического обслуживания в соответствии с требованиями технических регламентов, предъявляемыми к конструктивным и другим характеристикам надежности и безопасности указанных объектов, требованиями проектной документации, выдача рекомендаций о мерах по устранению выявленных нарушений в случаях, предусмотренных Градостроительным Кодексом РФ;

### **Статья 32. Особенности сноса самовольных построек или приведения их в соответствие с установленными требованиями**

1. Снос объектов капитального строительства, являющихся самовольными постройками, или их приведение в соответствие с установленными требованиями в принудительном порядке осуществляется на основании решения суда или органа местного самоуправления, принимаемого в соответствии со статьей 222 Гражданского кодекса Российской Федерации.

2. Орган местного самоуправления поселения в срок, не превышающий двадцати рабочих дней со дня получения от исполнительных органов государственной власти, уполномоченных на осуществление государственного строительного надзора, государственного земельного надзора, государственного надзора в области использования и охраны водных объектов, государственного надзора в области охраны и использования особо охраняемых природных территорий, государственного надзора за состоянием, содержанием, сохранением, использованием, популяризацией и государственной охраной объектов культурного наследия, от исполнительных органов государственной власти, уполномоченных на осуществление федерального государственного лесного надзора (лесной охраны), подведомственных им государственных учреждений, должностных лиц государственных учреждений, осуществляющих управление особо охраняемыми природными территориями федерального и регионального значения, являющихся государственными инспекторами в области охраны окружающей среды, или от органов местного самоуправления, осуществляющих муниципальный земельный контроль или муниципальный контроль в области охраны и использования особо охраняемых природных территорий, уведомления о выявлении самовольной постройки и документов, подтверждающих наличие признаков самовольной постройки, предусмотренных пунктом 1 статьи 222 Гражданского кодекса Российской Федерации, обязан рассмотреть указанные уведомление и документы и по результатам такого рассмотрения совершить одно из следующих действий:

1) принять решение о сносе самовольной постройки либо решение о сносе самовольной постройки или ее приведении в соответствие с установленными требованиями в случаях, предусмотренных пунктом 4 статьи 222 Гражданского кодекса Российской Федерации;

2) обратиться в суд с иском о сносе самовольной постройки или ее приведении в соответствие с установленными требованиями;

3) направить, в том числе с использованием единой системы межведомственного электронного взаимодействия и подключаемых к ней региональных систем межведомственного электронного взаимодействия, уведомление о том, что наличие признаков самовольной постройки не усматривается, в исполнительный орган государственной власти, должностному лицу, в государственное учреждение или орган местного самоуправления, от которых поступило уведомление о выявлении самовольной постройки.

3. Форма уведомления о выявлении самовольной постройки, а также перечень документов, подтверждающих наличие признаков самовольной постройки, устанавливается федеральным органом исполнительной власти, осуществляющим функции по выработке и реализации государственной политики и нормативно-правовому регулированию в сфере строительства, архитектуры, градостроительства.

4. В течение семи рабочих дней со дня принятия решения о сносе самовольной постройки либо решения о сносе самовольной постройки или ее приведении в соответствие с установленными требованиями орган местного самоуправления, принявший соответствующее решение, обязан направить копию соответствующего решения лицу, осуществившему самовольную постройку, а при отсутствии у органа местного самоуправления сведений о таком лице правообладателю земельного участка, на котором создана или возведена самовольная постройка.

5. В случае, если лица, указанные в части 4 настоящей статьи, не были выявлены, орган местного самоуправления, принявший решение о сносе самовольной постройки либо решение о сносе самовольной постройки или ее приведении в соответствие с установленными требованиями, в течение семи рабочих дней со дня принятия соответствующего решения обязан:

1) обеспечить опубликование в порядке, установленном уставом муниципального образования по месту нахождения земельного участка для официального опубликования (обнародования) муниципальных правовых актов, сообщения о планируемых сносе самовольной постройки или ее приведении в соответствие с установленными требованиями;

2) обеспечить размещение на своем официальном сайте в информационно-телекоммуникационной сети "Интернет" сообщения о планируемых сносе самовольной постройки или ее приведении в соответствие с установленными требованиями;

3) обеспечить размещение на информационном щите в границах земельного участка, на котором создана или возведена самовольная постройка, сообщения о планируемых сносе самовольной постройки или ее приведении в соответствие с установленными требованиями.

6. Снос самовольной постройки или ее приведение в соответствие с установленными требованиями осуществляет лицо, которое создало или возвело



самовольную постройку, а при отсутствии сведений о таком лице правообладатель земельного участка, на котором создана или возведена самовольная постройка, в срок, установленный соответствующим решением суда или органа местного самоуправления.

7. Снос самовольной постройки или ее приведение в соответствие с установленными требованиями осуществляется в соответствии со статьями 55.30, 55.31, 55.32, 55.33 Градостроительного Кодекса.

## **ЧАСТЬ II. ГРАДОСТРОИТЕЛЬНЫЕ РЕГЛАМЕНТЫ**

### **РАЗДЕЛ 7. ГРАДОСТРОИТЕЛЬНЫЕ РЕГЛАМЕНТЫ В ЧАСТИ ВИДОВ ИСПОЛЬЗОВАНИЯ ТЕРРИТОРИИ И ПРЕДЕЛЬНЫХ ПАРАМЕТРОВ**

#### **Статья 33. Градостроительные регламенты и их применение**

1. Градостроительным регламентом определяется правовой режим земельных участков, равно как всего, что находится над и под поверхностью земельных участков и используется в процессе их застройки и последующей эксплуатации объектов капитального строительства.

2. Градостроительные регламенты устанавливаются с учетом:

1) фактического использования земельных участков и объектов капитального строительства в границах территориальной зоны;

2) возможности сочетания в пределах одной территориальной зоны различных видов существующего и планируемого использования земельных участков и объектов капитального строительства;

3) функциональных зон и характеристик их планируемого развития, определенных документами территориального планирования муниципальных образований;

4) видов территориальных зон;

5) требований охраны объектов культурного наследия, а также особо охраняемых природных территорий, иных природных объектов.

3. Действие градостроительного регламента распространяется в равной мере на все земельные участки и объекты капитального строительства, расположенные в пределах границ территориальной зоны, обозначенной на карте градостроительного зонирования.

4. Действие градостроительного регламента не распространяется на земельные участки:

1) в границах территорий памятников и ансамблей, включенных в единый государственный реестр объектов культурного наследия (памятников истории и культуры) народов Российской Федерации, а также в границах территорий памятников или ансамблей, которые являются выявленными объектами культурного наследия и решения о режиме содержания, параметрах реставрации,

консервации, воссоздания, ремонта и приспособлении которых принимаются в порядке, установленном законодательством Российской Федерации об охране объектов культурного наследия;

2) в границах территорий общего пользования;

3) предназначенные для размещения линейных объектов и (или) занятые линейными объектами;

4) предоставленные для добычи полезных ископаемых.

5. Применительно к территориям исторических поселений, достопримечательных мест, землям лечебно-оздоровительных местностей и курортов, зонам с особыми условиями использования территорий градостроительные регламенты устанавливаются в соответствии с законодательством Российской Федерации.

6. Градостроительные регламенты не устанавливаются для земель лесного фонда, земель, покрытых поверхностными водами, земель запаса, земель особо охраняемых природных территорий (за исключением земель лечебно-оздоровительных местностей и курортов), сельскохозяйственных угодий в составе земель сельскохозяйственного назначения, земельных участков, расположенных в границах особых экономических зон и территорий опережающего социально-экономического развития.

7. Использование земельных участков, на которые действие градостроительных регламентов не распространяется или для которых градостроительные регламенты не устанавливаются, определяется уполномоченными федеральными органами исполнительной власти, уполномоченными органами исполнительной власти субъектов Российской Федерации или уполномоченными органами местного самоуправления в соответствии с федеральными законами.

8. Земельные участки или объекты капитального строительства, виды разрешенного использования, предельные (минимальные и (или) максимальные) размеры и предельные параметры которых не соответствуют градостроительному регламенту, могут использоваться без установления срока приведения их в соответствие с градостроительным регламентом, за исключением случаев, если использование таких земельных участков и объектов капитального строительства опасно для жизни или здоровья человека, для окружающей среды, объектов культурного наследия.

9. Реконструкция указанных в части 8 настоящей статьи объектов капитального строительства может осуществляться только путем приведения таких объектов в соответствие с градостроительным регламентом или путем уменьшения их несоответствия предельным параметрам разрешенного строительства, реконструкции. Изменение видов разрешенного использования указанных земельных участков и объектов капитального строительства может осуществляться путем приведения их в соответствие с видами разрешенного использования

земельных участков и объектов капитального строительства, установленными градостроительным регламентом.

10. В случае, если использование указанных в части 8 настоящей статьи земельных участков и объектов капитального строительства продолжается и опасно для жизни или здоровья человека, для окружающей среды, объектов культурного наследия, в соответствии с федеральными законами может быть наложен запрет на использование таких земельных участков и объектов.

11. Для каждой из территориальных зон в отношении земельных участков и объектов капитального строительства Правилами установлен градостроительный регламент.

Градостроительный регламент определяет:

- виды разрешенного использования земельных участков и объектов капитального строительства;

- предельные (минимальные и (или) максимальные) размеры земельных участков и предельные параметры разрешенного строительства, реконструкции объектов капитального строительства.

- ограничения использования земельных участков и объектов капитального строительства, устанавливаемые в соответствии с законодательством Российской Федерации.

При этом границы территориальных зон должны отвечать требованию принадлежности каждого земельного участка только к одной территориальной зоне, выделенной на карте градостроительного зонирования.

Формирование одного земельного участка из нескольких земельных участков, расположенных в различных территориальных зонах, не допускается.

12. При подготовке правил землепользования и застройки границы территориальных зон устанавливаются с учетом:

1) возможности сочетания в пределах одной территориальной зоны различных видов существующего и планируемого использования земельных участков;

2) функциональных зон и параметров их планируемого развития, определенных генеральным планом поселения (за исключением случая, установленного частью 6 статьи 18 Градостроительного Кодекса), генеральным планом городского округа, схемой территориального планирования муниципального района;

3) определенных Градостроительным Кодексом территориальных зон;

4) сложившейся планировки территории и существующего землепользования;

5) планируемых изменений границ земель различных категорий;

6) предотвращения возможности причинения вреда объектам капитального строительства, расположенным на смежных земельных участках;

7) историко-культурного опорного плана исторического поселения федерального значения или историко-культурного опорного плана исторического поселения регионального значения.

13. Границы территориальных зон могут устанавливаться по:

- 1) линиям магистралей, улиц, проездов, разделяющим транспортные потоки противоположных направлений;
- 2) красным линиям;
- 3) границам земельных участков;
- 4) границам населенных пунктов в пределах муниципальных образований;
- 5) границам муниципальных образований;
- 6) естественным границам природных объектов;
- 7) иным границам.

Границы зон с особыми условиями использования территорий, границы территорий объектов культурного наследия, устанавливаемые в соответствии с законодательством Российской Федерации, могут не совпадать с границами территориальных зон.

Для каждого земельного участка или объекта капитального строительства, расположенного на территории муниципального образования, разрешенным считается такой вид использования, который соответствует:

градостроительным регламентам;

иным документально зафиксированным ограничениям на использование земельных участков и объектов капитального строительства (включая нормативные правовые акты об установлении публичных сервитутов, договоры об установлении частных сервитутов, иные предусмотренные законодательством документы).

14. Разрешенное использование земельных участков и объектов капитального строительства может быть следующих видов:

- 1) основные виды разрешенного использования;
- 2) условно разрешенные виды использования;
- 3) вспомогательные виды разрешенного использования, допустимые только в качестве дополнительных по отношению к основным видам разрешенного использования и условно разрешенным видам использования и осуществляемые совместно с ними.

Применительно к каждой территориальной зоне устанавливаются виды разрешенного использования земельных участков и объектов капитального строительства.

Установление основных видов разрешенного использования земельных участков и объектов капитального строительства является обязательным применительно к каждой территориальной зоне, в отношении которой устанавливается градостроительный регламент.

Изменение одного вида разрешенного использования земельных участков и объектов капитального строительства на другой вид такого использования осуществляется в соответствии с градостроительным регламентом при условии соблюдения требований технических регламентов.

15. Основные и вспомогательные виды разрешенного использования земельных участков и объектов капитального строительства правообладателями

земельных участков и объектов капитального строительства, за исключением органов государственной власти, органов местного самоуправления, государственных и муниципальных учреждений, государственных и муниципальных унитарных предприятий, выбираются самостоятельно без дополнительных разрешений и согласования.

Решения об изменении одного вида разрешенного использования земельных участков и объектов капитального строительства, расположенных на землях, на которые действие градостроительных регламентов не распространяется или для которых градостроительные регламенты не устанавливаются, на другой вид такого использования принимаются в соответствии с федеральными законами.

Предоставление разрешения на условно разрешенный вид использования земельного участка или объекта капитального строительства осуществляется в порядке, предусмотренном статьей 39 Градостроительного Кодекса.

16. Предельные (минимальные и (или) максимальные) размеры земельных участков и предельные параметры разрешенного строительства, реконструкции объектов капитального строительства включают в себя:

1) предельные (минимальные и (или) максимальные) размеры земельных участков, в том числе их площадь;

2) минимальные отступы от границ земельных участков в целях определения мест допустимого размещения зданий, строений, сооружений, за пределами которых запрещено строительство зданий, строений, сооружений;

3) предельное количество этажей или предельную высоту зданий, строений, сооружений;

4) максимальный процент застройки в границах земельного участка, определяемый как отношение суммарной площади земельного участка, которая может быть застроена, ко всей площади земельного участка.

17. В случае, если в градостроительном регламенте применительно к определенной территориальной зоне не устанавливаются предельные (минимальные и (или) максимальные) размеры земельных участков, в том числе их площадь, и (или) предусмотренные пунктами 2 - 4 предельные параметры разрешенного строительства, реконструкции объектов капитального строительства, непосредственно в градостроительном регламенте применительно к этой территориальной зоне указывается, что такие предельные (минимальные и (или) максимальные) размеры земельных участков, предельные параметры разрешенного строительства, реконструкции объектов капитального строительства не подлежат установлению.

18. Наряду с указанными в пунктах 2 - 4 предельными параметрами разрешенного строительства, реконструкции объектов капитального строительства в градостроительном регламенте могут быть установлены иные предельные параметры разрешенного строительства, реконструкции объектов капитального строительства.

19. Применительно к каждой территориальной зоне устанавливаются указанные размеры и параметры, их сочетания.

20. В пределах территориальных зон могут устанавливаться подзоны с одинаковыми видами разрешенного использования земельных участков и объектов капитального строительства, но с различными предельными (минимальными и (или) максимальными) размерами земельных участков и предельными параметрами разрешенного строительства, реконструкции объектов капитального строительства и сочетаниями таких размеров и параметров.

21. Инженерно-технические объекты, сооружения, предназначенные для обеспечения и нормальной эксплуатации объектов капитального строительства в пределах одного или нескольких элементов планировочной структуры, расположение которых требует отдельного земельного участка с установлением санитарно-защитных, иных защитных зон, определяются документацией по планировке территории.

## **Статья 34. Виды территориальных зон.**

1. В соответствии с Градостроительным кодексом Российской Федерации на карте градостроительного зонирования в пределах поселения, установлены следующие виды территориальных зон:

### **1.1. Жилые зоны:**

Ж-1 - зона застройки малоэтажными (до 3-х этажей включительно) и индивидуальными жилыми домами;

Ж-2 - зона застройки среднеэтажными жилыми домами (до 8-ти этажей включительно);

Ж-3 - зона застройки многоэтажными жилыми домами (до 9-ти надземных эксплуатируемых **жилых** этажей **включительно**).

### **1.2. Общественно-деловые зоны:**

ОД-1 - зона центра города;

ОД-2 – зона делового, общественного и коммерческого назначения.

### **1.3. Зоны промышленные, инженерной и транспортной инфраструктур:**

П-1 - зона предприятий и складов 5 - 4 классов вредности (СЗЗ до 100 м);

П-2 - зона предприятий и складов 3 класса вредности (СЗЗ до 300 м);

ИТ - зона транспортной и инженерной инфраструктур (ИТ).

### **1.4. Зоны сельскохозяйственного использования:**

С-1 - зона, занятая объектами садоводческого и дачного хозяйства.

### **1.5. Зоны рекреационного назначения:**

Р-1 - зона городских лесов, скверов, парков, бульваров, городских садов;

Р-2 - зона водных объектов (пруды, озера, водохранилища, пляжи);

Р-3 - зона рекреационных объектов.

### **1.6. Зоны особо охраняемых территорий:**

ОХ-1 - зона памятников природы и истории;

ОХ-2 - зона территорий объектов культурного наследия.

### **1.7. Зоны специального назначения:**

СН-1 - зона размещения кладбищ;  
СН-2 - зона размещения очистных, водозаборных и иных технических сооружений.

**Статья 35. Виды разрешенного использования земельных участков и объектов капитального строительства по территориальным зонам.  
Градостроительные регламенты территориальных зон.**

**Статья 35. 1. ЖИЛЫЕ ЗОНЫ**

Содержание видов разрешенного использования, перечисленных в настоящем классификаторе, допускает без отдельного указания в классификаторе размещение и эксплуатацию линейного объекта (кроме железных дорог общего пользования и автомобильных дорог общего пользования федерального и регионального значения), размещение защитных сооружений (насаждений), объектов мелиорации, антенно-мачтовых сооружений, информационных и геодезических знаков, если федеральным законом не установлено иное.

**Ж-1 ЗОНА ЗАСТРОЙКИ МАЛОЭТАЖНЫМИ (ДО 3-х ЭТАЖЕЙ ВКЛЮЧИТЕЛЬНО) И ИНДИВИДУАЛЬНЫМИ ЖИЛЫМИ ДОМАМИ**

В зону также включаются объекты системы социального обслуживания населения, связанных с их проживанием, а также объекты инженерной инфраструктуры.

Наименование вида	Описание вида разрешенного использования	Код
<b><u>ОСНОВНЫЕ ВИДЫ РАЗРЕШЕННОГО ИСПОЛЬЗОВАНИЯ</u></b>		
Для индивидуального жилищного строительства	Размещение жилого дома (отдельно стоящего здания количеством надземных этажей не более чем три, высотой не более двадцати метров, которое состоит из комнат и помещений вспомогательного использования, предназначенных для удовлетворения гражданами бытовых и иных нужд, связанных с их проживанием в таком здании, не предназначенного для раздела на самостоятельные объекты недвижимости); выращивание сельскохозяйственных культур; размещение гаражей для собственных нужд и хозяйственных построек	2.1
Малоэтажная многоквартирная жилая застройка	Размещение малоэтажных многоквартирных домов (многоквартирные дома высотой до 4 этажей, включая мансардный); обустройство спортивных и детских площадок, площадок для отдыха; размещение объектов обслуживания жилой застройки во встроенных, пристроенных и встроенно-пристроенных помещениях малоэтажного	2.1.1

	многоквартирного дома, если общая площадь таких помещений в малоэтажном многоквартирном доме не составляет более 15% общей площади помещений дома	
Блокированная жилая застройка	Размещение жилого дома, имеющего одну или несколько общих стен с соседними жилыми домами (количество этажей не более чем три, при общем количестве совмещенных домов не более десяти и каждый из которых предназначен для проживания одной семьи, имеет общую стену (общие стены) без проемов с соседним домом или соседними домами, расположен на отдельном земельном участке и имеет выход на территорию общего пользования (жилые дома блокированной застройки); разведение декоративных и плодовых деревьев, овощных и ягодных культур; размещение гаражей для собственных нужд и иных вспомогательных сооружений; обустройство спортивных и детских площадок, площадок для отдыха	2.3
Передвижное жилье	Размещение сооружений, пригодных к использованию в качестве жилья (палаточные городки, кемпинги, жилые вагончики, жилые прицепы) с возможностью подключения названных сооружений к инженерным сетям, находящимся на земельном участке или на земельных участках, имеющих инженерные сооружения, предназначенных для общего пользования	2.4
Коммунальное обслуживание	Размещение зданий и сооружений в целях обеспечения физических и юридических лиц коммунальными услугами. Содержание данного вида разрешенного использования включает в себя содержание видов разрешенного использования с кодами 3.1.1-3.1.2	3.1
Социальное обслуживание	Размещение зданий, предназначенных для оказания гражданам социальной помощи. Содержание данного вида разрешенного использования включает в себя содержание видов разрешенного использования с кодами 3.2.1-3.2.4	3.2
Стоянка транспортных средств	Размещение стоянок (парковок) легковых автомобилей и других мототранспортных средств, в том числе мотоциклов, мотороллеров, мотоколясок, мопедов, скутеров, за исключением встроенных, пристроенных и встроенно-пристроенных стоянок	4.9.2
Обеспечение внутреннего правопорядка	Размещение объектов капитального строительства, необходимых для подготовки и поддержания в готовности органов внутренних дел, Росгвардии и спасательных служб, в которых существует военизированная служба; размещение объектов	8.3



	гражданской обороны, за исключением объектов гражданской обороны, являющихся частями производственных зданий	
Историко-культурная деятельность	Сохранение и изучение объектов культурного наследия народов Российской Федерации (памятников истории и культуры), в том числе: объектов археологического наследия, достопримечательных мест, мест бытования исторических промыслов, производств и ремесел, исторических поселений, недействующих военных и гражданских захоронений, объектов культурного наследия, хозяйственная деятельность, являющаяся историческим промыслом или ремеслом, а также хозяйственная деятельность, обеспечивающая познавательный туризм	9.3
Земельные участки (территории) общего пользования	Земельные участки общего пользования. Содержание данного вида разрешенного использования включает в себя содержание видов разрешенного использования с кодами 12.0.1-12.0.2	12.0
<b><u>ВСПОМОГАТЕЛЬНЫЕ ВИДЫ РАЗРЕШЕННОГО ИСПОЛЬЗОВАНИЯ</u></b>		
Отдых (рекреация)	Обустройство мест для занятия спортом, физической культурой, пешими или верховыми прогулками, отдыха и туризма, наблюдения за природой, пикников, охоты, рыбалки и иной деятельности; создание и уход за городскими лесами, скверами, прудами, озерами, водохранилищами, пляжами, а также обустройство мест отдыха в них. Содержание данного вида разрешенного использования включает в себя содержание видов разрешенного использования с кодами 5.1-5.5	5.0
<b><u>УСЛОВНО РАЗРЕШЕННЫЕ ВИДЫ ИСПОЛЬЗОВАНИЯ</u></b>		
Бытовое обслуживание	Размещение объектов капитального строительства, предназначенных для оказания населению или организациям бытовых услуг (мастерские мелкого ремонта, ателье, бани, парикмахерские, прачечные, химчистки, похоронные бюро)	3.3
Образование и просвещение	Размещение объектов капитального строительства, предназначенных для воспитания, образования и просвещения. Содержание данного вида разрешенного использования включает в себя содержание видов разрешенного использования с кодами 3.5.1-3.5.2	3.5

Дошкольное, начальное и среднее общее образование	Размещение объектов капитального строительства, предназначенных для просвещения, дошкольного, начального и среднего общего образования (детские ясли, детские сады, школы, лицеи, гимназии, художественные, музыкальные школы, образовательные кружки и иные организации, осуществляющие деятельность по воспитанию, образованию и просвещению), в том числе зданий, спортивных сооружений, предназначенных для занятия обучающихся физической культурой и спортом	3.5.1
Среднее и высшее профессиональное образование	Размещение объектов капитального строительства, предназначенных для профессионального образования и просвещения (профессиональные технические училища, колледжи, художественные, музыкальные училища, общества знаний, институты, университеты, организации по переподготовке и повышению квалификации специалистов и иные организации, осуществляющие деятельность по образованию и просвещению), в том числе зданий, спортивных сооружений, предназначенных для занятия обучающихся физической культурой и спортом	3.5.2
Религиозное использование	Размещение зданий и сооружений религиозного использования. Содержание данного вида разрешенного использования включает в себя содержание видов разрешенного использования с кодами 3.7.1-3.7.2	3.7
Магазины	Размещение объектов капитального строительства, предназначенных для продажи товаров, торговая площадь которых составляет до 5000 кв.м	4.4
Банковская и страховая деятельность	Размещение объектов капитального строительства, предназначенных для размещения организаций, оказывающих банковские и страховые услуги	4.5
Амбулаторно-поликлиническое обслуживание	Размещение объектов капитального строительства, предназначенных для оказания гражданам амбулаторно-поликлинической медицинской помощи (поликлиники, фельдшерские пункты, пункты здравоохранения, центры матери и ребенка, диагностические центры, молочные кухни, станции донорства крови, клинические лаборатории)	3.4.1
Амбулаторное ветеринарное обслуживание	Размещение объектов капитального строительства, предназначенных для оказания ветеринарных услуг без содержания животных	3.10.1
Общественное питание	Размещение объектов капитального строительства в целях устройства мест общественного питания (рестораны, кафе, столовые, закусочные, бары)	4.6
Гостиничное обслуживание	Размещение гостиниц	4.7

Служебные гаражи	Размещение постоянных или временных гаражей, стоянок для хранения служебного автотранспорта, используемого в целях осуществления видов деятельности, предусмотренных видами разрешенного использования с кодами 3.0, 4.0, а также для стоянки и хранения транспортных средств общего пользования, в том числе в депо	4.9
Связь	Размещение объектов связи, радиовещания, телевидения, включая воздушные радиорелейные, надземные и подземные кабельные линии связи, линии радиофикации, антенные поля, усилительные пункты на кабельных линиях связи, инфраструктуру спутниковой связи и телерадиовещания, за исключением объектов связи, размещение которых предусмотрено содержанием видов разрешенного использования с кодами 3.1.1, 3.2.3	6.8

1. Все минимальные расчетные показатели обеспечения благоприятных условий жизнедеятельности человека, в том числе предельные размеры земельных участков, параметры линий градостроительного регулирования и иные расчетные показатели, установленные в настоящих Правилах, действуют в части, не противоречащей нормативам градостроительного проектирования.

2. Размещение объектов капитального строительства может осуществляться с учетом линии сложившейся застройки.

3. На территориях общего пользования допускаются:

- внутриквартальные проезды, подъезды, разворотные площадки, парковки, газоны, иные озелененные территории, инженерные коммуникации, спортивные площадки, общественные туалеты, площадки для мусоросборников, санитарно-защитные полосы, банковские терминалы, остановочные комплексы, нестационарные торговые объекты по продаже книгопечатной продукции, временные объекты бытового обслуживания, объекты для информирования населения (информационные стенды, стойки и др.), временные объекты, используемые для обеспечения строительства (реконструкции, капитального ремонта) объектов капитального строительства и размещаемые на специально предоставленных земельных участках на срок менее одного года.

4. К озелененным территориям на земельных участках относятся части участков, которые не застроены крупным строением (или строениями) и не используются (не предназначены для использования) для проезжей части, парковки или тротуара и при этом покрыты зелеными насаждениями (газонами, цветниками, кустарником, высокоствольными растениями), доступны для всех пользователей объектов, расположенных на земельном участке.

Площадь озелененных территорий общего пользования (кв. м/чел.) должна составлять:

- территории общего пользования - 10 кв. м/чел.;

- территории жилых районов - 6 кв. м/чел.

-

5. В составе градостроительных регламентов территориальных зон указаны (в зависимости от вида зоны) в числе предельных размеров земельных участков и

предельных параметров разрешенного строительства, реконструкции объектов капитального строительства:

- размеры (в том числе площадь) земельных участков;
- отступы зданий и сооружений от границ земельных участков;
- численные характеристики использования поверхности земельного участка.

Совокупность предельных размеров земельных участков и предельных параметров разрешенного строительства, реконструкции объектов капитального строительства в составе градостроительного регламента является единой для всех объектов в пределах соответствующей территориальной зоны, если иное специально не оговорено в составе градостроительного регламента.

Нарушение границ земельных участков влечет за собой административное наказание.

### **Ж-2 – ЗОНА ЗАСТРОЙКИ СРЕДНЕЭТАЖНЫМИ ЖИЛЫМИ ДОМАМИ (ДО 8-ми ЭТАЖЕЙ ВКЛЮЧИТЕЛЬНО)**

Зона предназначена для застройки многоквартирными среднеэтажными (до 8 этажей, включительно) жилыми домами, допускается размещение объектов социального и культурно - бытового обслуживания населения, преимущественно местного значения, иных объектов согласно градостроительным регламентам.

Наименование вида разрешенного использования земельного участка	Описание вида разрешенного использования земельного участка	Код
<b><u>ОСНОВНЫЕ ВИДЫ РАЗРЕШЕННОГО ИСПОЛЬЗОВАНИЯ</u></b>		
Для индивидуального жилищного строительства	Размещение жилого дома (отдельно стоящего здания количеством надземных этажей не более чем три, высотой не более двадцати метров, которое состоит из комнат и помещений вспомогательного использования, предназначенных для удовлетворения гражданами бытовых и иных нужд, связанных с их проживанием в таком здании, не предназначенного для раздела на самостоятельные объекты недвижимости); выращивание сельскохозяйственных культур; размещение гаражей для собственных нужд и хозяйственных построек	2.1

<p>Малоэтажная многоквартирная жилая застройка</p>	<p>Размещение малоэтажных многоквартирных домов (многоквартирные дома высотой до 4 этажей, включая мансардный); обустройство спортивных и детских площадок, площадок для отдыха; размещение объектов обслуживания жилой застройки во встроенных, пристроенных и встроенно-пристроенных помещениях малоэтажного многоквартирного дома, если общая площадь таких помещений в малоэтажном многоквартирном доме не составляет более 15% общей площади помещений дома</p>	<p>2.1.1</p>
<p>Блокированная жилая застройка</p>	<p>Размещение жилого дома, имеющего одну или несколько общих стен с соседними жилыми домами (количество этажей не более чем три, при общем количестве совмещенных домов не более десяти и каждый из которых предназначен для проживания одной семьи, имеет общую стену (общие стены) без проемов с соседним домом или соседними домами, расположен на отдельном земельном участке и имеет выход на территорию общего пользования (жилые дома блокированной застройки); разведение декоративных и плодовых деревьев, овощных и ягодных культур; размещение гаражей для собственных нужд и иных вспомогательных сооружений; обустройство спортивных и детских площадок, площадок для отдыха</p>	<p>2.3</p>
<p>Передвижное жилье</p>	<p>Размещение сооружений, пригодных к использованию в качестве жилья (палаточные городки, кемпинги, жилые вагончики, жилые прицепы) с возможностью подключения названных сооружений к инженерным сетям, находящимся на земельном участке или на земельных участках, имеющих инженерные сооружения, предназначенных для общего пользования</p>	<p>2.4</p>
<p>Среднеэтажная жилая застройка</p>	<p>Размещение многоквартирных домов этажностью не выше восьми этажей; благоустройство и озеленение; размещение подземных гаражей и автостоянок; обустройство спортивных и детских площадок, площадок для отдыха; размещение объектов обслуживания жилой застройки во встроенных, пристроенных и встроенно-пристроенных помещениях многоквартирного дома, если общая площадь таких помещений в многоквартирном доме не составляет более 20% общей площади помещений дома</p>	<p>2.5</p>

Коммунальное обслуживание	Размещение зданий и сооружений в целях обеспечения физических и юридических лиц коммунальными услугами. Содержание данного вида разрешенного использования включает в себя содержание видов разрешенного использования с кодами 3.1.1-3.1.2	3.1
Социальное обслуживание	Размещение зданий, предназначенных для оказания гражданам социальной помощи. Содержание данного вида разрешенного использования включает в себя содержание видов разрешенного использования с кодами 3.2.1-3.2.4	3.2
Бытовое обслуживание	Размещение объектов капитального строительства, предназначенных для оказания населению или организациям бытовых услуг (мастерские мелкого ремонта, ателье, бани, парикмахерские, прачечные, химчистки, похоронные бюро)	3.3
Образование и просвещение	Размещение объектов капитального строительства, предназначенных для воспитания, образования и просвещения. Содержание данного вида разрешенного использования включает в себя содержание видов разрешенного использования с кодами 3.5.1-3.5.2	3.5
Дошкольное, начальное и среднее общее образование	Размещение объектов капитального строительства, предназначенных для просвещения, дошкольного, начального и среднего общего образования (детские ясли, детские сады, школы, лицеи, гимназии, художественные, музыкальные школы, образовательные кружки и иные организации, осуществляющие деятельность по воспитанию, образованию и просвещению), в том числе зданий, спортивных сооружений, предназначенных для занятия обучающихся физической культурой и спортом	3.5.1
Среднее и высшее профессиональное образование	Размещение объектов капитального строительства, предназначенных для профессионального образования и просвещения (профессиональные технические училища, колледжи, художественные, музыкальные училища, общества знаний, институты, университеты, организации по переподготовке и повышению квалификации специалистов и иные организации, осуществляющие деятельность по образованию и просвещению), в том числе зданий, спортивных сооружений, предназначенных для занятия обучающихся физической культурой и спортом	3.5.2
Стоянка транспортных средств	Размещение стоянок (парковок) легковых автомобилей и других мототранспортных средств, в том числе мотоциклов, мотороллеров, мотоколясок, мопедов, скутеров, за исключением встроенных, пристроенных и встроенно-пристроенных стоянок	4.9.2

Обеспечение внутреннего правопорядка	Размещение объектов капитального строительства, необходимых для подготовки и поддержания в готовности органов внутренних дел, Росгвардии и спасательных служб, в которых существует военизированная служба; размещение объектов гражданской обороны, за исключением объектов гражданской обороны, являющихся частями производственных зданий	8.3
Историко-культурная деятельность	Сохранение и изучение объектов культурного наследия народов Российской Федерации (памятников истории и культуры), в том числе: объектов археологического наследия, достопримечательных мест, мест бытования исторических промыслов, производств и ремесел, исторических поселений, недействующих военных и гражданских захоронений, объектов культурного наследия, хозяйственная деятельность, являющаяся историческим промыслом или ремеслом, а также хозяйственная деятельность, обеспечивающая познавательный туризм	9.3
Земельные участки (территории) общего пользования	Земельные участки общего пользования. Содержание данного вида разрешенного использования включает в себя содержание видов разрешенного использования с кодами 12.0.1-12.0.2	2.0
<b><u>ВСПОМОГАТЕЛЬНЫЕ ВИДЫ РАЗРЕШЕННОГО ИСПОЛЬЗОВАНИЯ</u></b>		
Хранение автотранспорта	Размещение отдельно стоящих и пристроенных гаражей, в том числе подземных, предназначенных для хранения автотранспорта, в том числе с разделением на машино-места, за исключением гаражей, размещение которых предусмотрено содержанием видов разрешенного использования с кодами 2.7.2, 4.9	2.7.1
Отдых (рекреация)	Обустройство мест для занятия спортом, физической культурой, пешими или верховыми прогулками, отдыха и туризма, наблюдения за природой, пикников, охоты, рыбалки и иной деятельности; создание и уход за городскими лесами, скверами, прудами, озерами, водохранилищами, пляжами, а также обустройство мест отдыха в них. Содержание данного вида разрешенного использования включает в себя содержание видов разрешенного использования с кодами 5.1-5.5	5.0

<b>УСЛОВНО РАЗРЕШЕННЫЕ ВИДЫ ИСПОЛЬЗОВАНИЯ</b>		
Культурное развитие	Размещение зданий и сооружений, предназначенных для размещения объектов культуры. Содержание данного вида разрешенного использования включает в себя содержание видов разрешенного использования с кодами 3.6.1-3.6.3	3.6
Деловое управление	Размещение объектов капитального строительства с целью: размещения объектов управленческой деятельности, не связанной с государственным или муниципальным управлением и оказанием услуг, а также с целью обеспечения совершения сделок, не требующих передачи товара в момент их совершения между организациями, в том числе биржевая деятельность (за исключением банковской и страховой деятельности)	4.1
Магазины	Размещение объектов капитального строительства, предназначенных для продажи товаров, торговая площадь которых составляет до 5000 кв.м	4.4
Банковская и страховая деятельность	Размещение объектов капитального строительства, предназначенных для размещения организаций, оказывающих банковские и страховые услуги	4.5
Амбулаторно-поликлиническое обслуживание	Размещение объектов капитального строительства, предназначенных для оказания гражданам амбулаторно-поликлинической медицинской помощи (поликлиники, фельдшерские пункты, пункты здравоохранения, центры матери и ребенка, диагностические центры, молочные кухни, станции донорства крови, клинические лаборатории)	3.4.1
Амбулаторное ветеринарное обслуживание	Размещение объектов капитального строительства, предназначенных для оказания ветеринарных услуг без содержания животных	3.10.1
Общественное питание	Размещение объектов капитального строительства в целях устройства мест общественного питания (рестораны, кафе, столовые, закусочные, бары)	4.6
Гостиничное обслуживание	Размещение гостиниц	4.7
Развлечения	Размещение зданий и сооружений, предназначенных для развлечения. Содержание данного вида разрешенного использования включает в себя содержание видов разрешенного использования с кодами 4.8.1-4.8.3	4.8
Объекты дорожного сервиса	Размещение зданий и сооружений дорожного сервиса. Содержание данного вида разрешенного использования включает в себя содержание видов разрешенного использования с кодами 4.9.1.1-4.9.1.4	4.9.1



Пищевая промышленность	Размещение объектов пищевой промышленности, по переработке сельскохозяйственной продукции способом, приводящим к их переработке в иную продукцию (консервирование, копчение, хлебопечение), в том числе для производства напитков, алкогольных напитков и табачных изделий	6.4
Связь	Размещение объектов связи, радиовещания, телевидения, включая воздушные радиорелейные, надземные и подземные кабельные линии связи, линии радиофикации, антенные поля, усилительные пункты на кабельных линиях связи, инфраструктуру спутниковой связи и телерадиовещания, за исключением объектов связи, размещение которых предусмотрено содержанием видов разрешенного использования с кодами 3.1.1, 3.2.3	6.8

**Ж-3 – ЗОНА ЗАСТРОЙКИ МНОГОЭТАЖНЫМИ ЖИЛЫМИ ДОМАМИ (ДО 9-ти НАДЗЕМНЫХ ЭКСПЛУАТИРУЕМЫХ ЖИЛЫХ ЭТАЖЕЙ **ВКЛЮЧИТЕЛЬНО**);**

Зона многоэтажной массовой жилой застройки выделена для формирования жилых районов с размещением многоквартирных домов повышенной этажности. Допускается широкий спектр услуг местного значения, некоммерческие коммунальные предприятия, а также площадки для отдыха, игр, спортивные площадки, скверы.

Наименование вида разрешенного использования земельного участка	Описание вида разрешенного использования земельного участка	Код
<b><u>ОСНОВНЫЕ ВИДЫ РАЗРЕШЕННОГО ИСПОЛЬЗОВАНИЯ</u></b>		
Для индивидуального жилищного строительства	Размещение жилого дома (отдельно стоящего здания количеством надземных этажей не более чем три, высотой не более двадцати метров, которое состоит из комнат и помещений вспомогательного использования, предназначенных для удовлетворения гражданами бытовых и иных нужд, связанных с их проживанием в таком здании, не предназначенного для раздела на самостоятельные объекты недвижимости); выращивание сельскохозяйственных культур; размещение гаражей для собственных нужд и хозяйственных построек	2.1

<p>Малоэтажная многоквартирная жилая застройка</p>	<p>Размещение малоэтажных многоквартирных домов (многоквартирные дома высотой до 4 этажей, включая мансардный); обустройство спортивных и детских площадок, площадок для отдыха; размещение объектов обслуживания жилой застройки во встроенных, пристроенных и встроенно-пристроенных помещениях малоэтажного многоквартирного дома, если общая площадь таких помещений в малоэтажном многоквартирном доме не составляет более 15% общей площади помещений дома</p>	<p>2.1.1</p>
<p>Блокированная жилая застройка</p>	<p>Размещение жилого дома, имеющего одну или несколько общих стен с соседними жилыми домами (количеством этажей не более чем три, при общем количестве совмещенных домов не более десяти и каждый из которых предназначен для проживания одной семьи, имеет общую стену (общие стены) без проемов с соседним домом или соседними домами, расположен на отдельном земельном участке и имеет выход на территорию общего пользования (жилые дома блокированной застройки); разведение декоративных и плодовых деревьев, овощных и ягодных культур; размещение гаражей для собственных нужд и иных вспомогательных сооружений; обустройство спортивных и детских площадок, площадок для отдыха</p>	<p>2.3</p>
<p>Среднеэтажная жилая застройка</p>	<p>Размещение многоквартирных домов этажностью не выше восьми этажей; благоустройство и озеленение; размещение подземных гаражей и автостоянок; обустройство спортивных и детских площадок, площадок для отдыха; размещение объектов обслуживания жилой застройки во встроенных, пристроенных и встроенно-пристроенных помещениях многоквартирного дома, если общая площадь таких помещений в многоквартирном доме не составляет более 20% общей площади помещений дома</p>	<p>2.5</p>

<p>Многоэтажная жилая застройка (высотная застройка)</p>	<p>Размещение многоквартирных домов этажностью девять этажей и выше; благоустройство и озеленение придомовых территорий; обустройство спортивных и детских площадок, хозяйственных площадок и площадок для отдыха; размещение подземных гаражей и автостоянок, размещение объектов обслуживания жилой застройки во встроенных, пристроенных и встроенно-пристроенных помещениях многоквартирного дома в отдельных помещениях дома, если площадь таких помещений в многоквартирном доме не составляет более 15% от общей площади дома</p>	<p>2.6</p>
<p>Образование и просвещение</p>	<p>Размещение объектов капитального строительства, предназначенных для воспитания, образования и просвещения. Содержание данного вида разрешенного использования включает в себя содержание видов разрешенного использования с кодами 3.5.1-3.5.2</p>	<p>3.5</p>
<p>Дошкольное, начальное и среднее общее образование</p>	<p>Размещение объектов капитального строительства, предназначенных для просвещения, дошкольного, начального и среднего общего образования (детские ясли, детские сады, школы, лицеи, гимназии, художественные, музыкальные школы, образовательные кружки и иные организации, осуществляющие деятельность по воспитанию, образованию и просвещению), в том числе зданий, спортивных сооружений, предназначенных для занятия обучающихся физической культурой и спортом</p>	<p>3.5.1</p>
<p>Среднее и высшее профессиональное образование</p>	<p>Размещение объектов капитального строительства, предназначенных для профессионального образования и просвещения (профессиональные технические училища, колледжи, художественные, музыкальные училища, общества знаний, институты, университеты, организации по переподготовке и повышению квалификации специалистов и иные организации, осуществляющие деятельность по образованию и просвещению), в том числе зданий, спортивных сооружений, предназначенных для занятия обучающихся физической культурой и спортом</p>	<p>3.5.2</p>

Стоянка транспортных средств	Размещение стоянок (парковок) легковых автомобилей и других мототранспортных средств, в том числе мотоциклов, мотороллеров, мотоколясок, мопедов, скутеров, за исключением встроенных, пристроенных и встроенно-пристроенных стоянок	4.9.2
Обеспечение внутреннего правопорядка	Размещение объектов капитального строительства, предназначенных для размещения организаций, оказывающих банковские и страховые услуги	8.3
Историко-культурная деятельность	Размещение объектов капитального строительства, необходимых для подготовки и поддержания в готовности органов внутренних дел, Росгвардии и спасательных служб, в которых существует военизированная служба; размещение объектов гражданской обороны, за исключением объектов гражданской обороны, являющихся частями производственных зданий	9.3
Земельные участки (территории) общего пользования	Сохранение и изучение объектов культурного наследия народов Российской Федерации (памятников истории и культуры), в том числе: объектов археологического наследия, достопримечательных мест, мест бытования исторических промыслов, производств и ремесел, исторических поселений, недействующих военных и гражданских захоронений, объектов культурного наследия, хозяйственная деятельность, являющаяся историческим промыслом или ремеслом, а также хозяйственная деятельность, обеспечивающая познавательный туризм	12.0
<b><u>ВСПОМОГАТЕЛЬНЫЕ ВИДЫ РАЗРЕШЕННОГО ИСПОЛЬЗОВАНИЯ</u></b>		
Передвижное жилье	Размещение сооружений, пригодных к использованию в качестве жилья (палаточные городки, кемпинги, жилые вагончики, жилые прицепы) с возможностью подключения названных сооружений к инженерным сетям, находящимся на земельном участке или на земельных участках, имеющих инженерные сооружения, предназначенных для общего пользования	2.4

Отдых (рекреация)	Обустройство мест для занятия спортом, физической культурой, пешими или верховыми прогулками, отдыха и туризма, наблюдения за природой, пикников, охоты, рыбалки и иной деятельности; создание и уход за городскими лесами, скверами, прудами, озерами, водохранилищами, пляжами, а также обустройство мест отдыха в них. Содержание данного вида разрешенного использования включает в себя содержание видов разрешенного использования с кодами 5.1-5.5	5.0
<b><u>УСЛОВНО РАЗРЕШЕННЫЕ ВИДЫ ИСПОЛЬЗОВАНИЯ</u></b>		
Социальное обслуживание	Размещение зданий, предназначенных для оказания гражданам социальной помощи. Содержание данного вида разрешенного использования включает в себя содержание видов разрешенного использования с кодами 3.2.1-3.2.4	3.2
Бытовое обслуживание	Размещение объектов капитального строительства, предназначенных для оказания населению или организациям бытовых услуг (мастерские мелкого ремонта, ателье, бани, парикмахерские, прачечные, химчистки, похоронные бюро)	3.3
Амбулаторно-поликлиническое обслуживание	Размещение объектов капитального строительства, предназначенных для оказания гражданам амбулаторно-поликлинической медицинской помощи (поликлиники, фельдшерские пункты, пункты здравоохранения, центры матери и ребенка, диагностические центры, молочные кухни, станции донорства крови, клинические лаборатории)	3.4.1
Амбулаторное ветеринарное обслуживание	Размещение объектов капитального строительства, предназначенных для оказания ветеринарных услуг без содержания животных	3.10.1
Культурное развитие	Размещение зданий и сооружений, предназначенных для размещения объектов культуры. Содержание данного вида разрешенного использования включает в себя содержание видов разрешенного использования с кодами 3.6.1-3.6.3	3.6
Общественное управление	Размещение зданий, предназначенных для размещения органов и организаций общественного управления. Содержание данного вида разрешенного использования включает в себя содержание видов разрешенного использования с кодами 3.8.1-3.8.2	3.8

Деловое управление	Размещение объектов капитального строительства с целью: размещения объектов управленческой деятельности, не связанной с государственным или муниципальным управлением и оказанием услуг, а также с целью обеспечения совершения сделок, не требующих передачи товара в момент их совершения между организациями, в том числе биржевая деятельность (за исключением банковской и страховой деятельности)	4.1
Рынки	Размещение объектов капитального строительства, сооружений, предназначенных для организации постоянной или временной торговли (ярмарка, рынок, базар), с учетом того, что каждое из торговых мест не располагает торговой площадью более 200 кв.м; размещение гаражей и (или) стоянок для автомобилей сотрудников и посетителей рынка	4.3
Магазины	Размещение объектов капитального строительства, предназначенных для продажи товаров, торговая площадь которых составляет до 5000 кв. м	4.4
Банковская и страховая деятельность	Размещение объектов капитального строительства, предназначенных для продажи товаров, торговая площадь которых составляет до 5000 кв.м	4.5
Общественное питание	Размещение объектов капитального строительства в целях устройства мест общественного питания (рестораны, кафе, столовые, закусочные, бары)	4.6
Гостиничное обслуживание	Размещение гостиниц	4.7
Развлечения	Размещение зданий и сооружений, предназначенных для развлечения. Содержание данного вида разрешенного использования включает в себя содержание видов разрешенного использования с кодами 4.8.1-4.8.3	4.8
Объекты дорожного сервиса	Размещение зданий и сооружений дорожного сервиса. Содержание данного вида разрешенного использования включает в себя содержание видов разрешенного использования с кодами 4.9.1.1-4.9.1.4	4.9.1
Связь	Размещение объектов связи, радиовещания, телевидения, включая воздушные радиорелейные, надземные и подземные кабельные линии связи, линии радиофикации, антенные поля, усилительные пункты на кабельных линиях связи, инфраструктуру спутниковой связи и телерадиовещания, за исключением объектов связи, размещение которых предусмотрено содержанием видов разрешенного использования с кодами 3.1.1, 3.2.3	6.8

### **Иные показатели зоны для индивидуальных жилых домов зона Ж1, Ж2, Ж3**

1. Расстояние между фронтальной границей земельного участка и капитальными объектами всех видов использования 5- 6 м (или в соответствии со сложившейся линией застройки).

2.. Ширина земельного участка для строительства индивидуального жилого дома - не менее 15 м.

В районах малоэтажной застройки расстояние от окон жилых помещений (комнат, кухонь и веранд) до стен дома и хозяйственных построек (сарая, гаража, бани), расположенных на соседних земельных участках, по санитарным и бытовым условиям должно быть не менее, 6 м.

3. Расстояние между жилым строением (или домом) и границей соседнего участка измеряется от цоколя дома или от стены дома (при отсутствии цоколя), если элементы дома (эркер, крыльцо, навес, свес крыши и др.) выступают не более чем на 50 см от плоскости стены. Если элементы выступают более чем на 50 см, расстояние измеряется от выступающих частей или от проекции их на землю (консольный навес крыши, элементы второго этажа, расположенные на столбах и др.).

4. При возведении на участке хозяйственных построек, располагаемых на расстоянии 1 м от границы соседнего участка, следует скат крыши ориентировать на свой участок.

5. Противопожарные расстояния между зданиями, а также между крайними строениями и группами строений на земельных участках согласно действующему законодательству, СП 4.13130.2013, ФЗ от 22.07.2008 №123-ФЗ «Технический регламент о требованиях пожарной безопасности» (в ред. от 27.12.2018).

Степень огнестойкости здания	Класс конструктивной пожарной опасности	Минимальные расстояния при степени огнестойкости и классе конструктивной пожарной опасности жилых и общественных зданий, м			
		I, II, III	II, III	IV	IV, V
		C0	C1	C0, C1	C2, C3
Жилые и общественные					
I, II, III	C0	6	8	8	10
II, III	C1	8	10	10	12
IV	C0, C1	8	10	10	12
IV, V	C2, C3	10	12	12	15

Противопожарные расстояния между зданиями, сооружениями определяются как расстояния между наружными стенами или другими конструкциями зданий и сооружений. При наличии выступающих более чем на 1 м конструкций зданий и

сооружений, выполненных из горючих материалов, следует принимать расстояния между этими конструкциями.

Допускается группировать и блокировать жилые дома на 2-х соседних земельных участках при однорядной застройке и на 4-х соседних садовых земельных участках при двухрядной застройке. При этом противопожарные расстояния между жилыми строениями или жилыми домами в каждой группе не нормируются, а минимальные расстояния между крайними жилыми строениями или жилыми домами групп домов следует принимать в соответствии с таблицей.

6. Максимальная высота здания – 15 м.

7. Высота зданий:

а) для всех основных строений:

- количество надземных этажей - до трех;
- высота от уровня земли до верха плоской кровли - не более 12 м;
- до конька скатной кровли - не более 15 м.

б) для всех вспомогательных строений:

- высота от уровня земли до верха плоской кровли - не более 4 м;
- до конька скатной кровли - не более 7 м.

в) как исключение: шпили, башни, флагштоки - без ограничения.

8. Вспомогательные строения и сооружения, за исключением гаражей, размещать со стороны улиц не допускается. Допускается блокировка хозяйственных построек к основному строению.

9. Ограничения, связанные с размещением оконных проемов, выходящих на соседние домовладения: расстояния от окон жилых помещений до хозяйственных и прочих строений, расположенных на соседних участках, должно быть не менее 6 м.

10. Коэффициент использования территории – не более 0,67.

11. Ограждение приусадебных земельных участков:

- со стороны улицы не должно ухудшать ансамбля застройки и отвечать повышенным архитектурным требованиям, решетчатое или не глухое, высотой не более 2,2 м;

- между участками соседних домовладений устраиваются ограждения, не затеняющие земельные участки (сетчатые или решетчатые) высотой не более 1,6 метров; допускается устройство глухих ограждений с согласия смежных землепользователей.

Перед фасадами многоквартирных жилых домов разрешается устройство палисадов для улучшения эстетического восприятия. Ограждение палисадника выполняется решетчатым материалом, высотой не более 110 см.

### **Иные показатели зоны для многоквартирных жилых домов зона Ж1, Ж2, Ж3**

1. Рекомендуемые плотности жилой застройки микрорайонов в соответствии со сводом правил «СП 42.13330.2016. Градостроительство. Планировка и застройка городских и сельских поселений. Актуализированная редакция СНиП 2.07.01-89\*» (далее СНиП 2.07.01-89\*).

Для жилых зон устанавливается плотность:



Наименование жилых зон	Плотность, кв. м общей площади/га	
	На свободных территориях	В условиях Реконструкции
Зона застройки многоэтажными жилыми домами (5-9 этажей)	5300-8300	5800-9000
Зона застройки малоэтажными жилыми домами (2-4 этажа)	3300-5100	3600-5500
Зона застройки индивидуальными жилыми домами с участками (1-3 этажа)	В зависимости от размера дома и участка	

Указанные плотности применимы к микрорайонам и межмагистральным территориям, где имеется баланс требуемых по расчету и фактически размещенных общеобразовательных школ и детских дошкольных учреждений.

### **Иные показатели зоны для многоквартирных жилых домов блокированного типа ( зона Ж1, Ж2, Ж3)**

1. Размеры земельных участков, выделяемых около жилых домов на индивидуальный дом или квартиру, в зависимости от применяемых типов жилых домов, характера формирующейся застройки (среды), ее размещения в структуре городских населенных пунктов разной величины, следующие:

- 400 - 600 м и более (включая площадь застройки) - при одно-, двухквартирных одно-, двухэтажных домах в застройке усадебного типа на новых периферийных территориях или при реконструкции существующей индивидуальной усадебной застройки;

- 200 - 400 м (включая площадь застройки) - при одно-, двух- или четырехквартирных одно-, двухэтажных домах в застройке коттеджного типа;

- 60 - 100 м (без площади застройки) - при многоквартирных одно-, двух-, трехэтажных домах в застройке блокированного типа;

- 30 - 60 м (без площади застройки) - при многоквартирных одно-, двух-, трехэтажных блокированных домах или 2-, 3-, 4-этажных домах сложной объемно-пространственной структуры (в том числе только для квартир первых этажей)

2. При застройке участков, примыкающих к городским лесам, лесопаркам и паркам, в пределах доступности не более 300 м площадь озеленения допускается уменьшать, но не более чем на 30%.

3. Размеры приусадебных (придомовых) и приквартирных участков принимаются в соответствии со СНиП 2.07.01-89\*, приложение 3.

4. Размеры земельных участков учреждений и предприятий обслуживания принимаются в соответствии со СНиП 2.07.01-89\*, приложение 7 "Нормы расчета учреждений и предприятий обслуживания и размеры их земельных участков".

5. Предельные размеры земельных участков и предельные параметры разрешенного строительства, реконструкции объектов капитального строительства для территориальных зон, не приведенные в настоящих Правилах, определяются в

соответствии со СНиП 2.07.01-89\*, иными нормативными правовыми актами.

6. Объекты, предназначенные для обеспечения функционирования и нормальной эксплуатации объектов недвижимости, - инженерно-технические объекты, сооружения и коммуникации (электро-, водо-, газообеспечение, канализование, телефонизация и т.д.), объекты и предприятия связи, общественные туалеты, объекты санитарной очистки территории

7. Киоски, лоточная торговля, временные павильоны розничной торговли и обслуживания населения являются основными разрешенными видами использования во всех территориальных зонах при условии, что размещение данного нестационарного объекта предусмотрено действующей (утвержденной) схемой размещения нестационарных торговых объектов и объектов оказания услуг на территории поселения,;

8. Расстояния между жилыми, жилыми и общественными зданиями следует принимать на основе расчетов инсоляции и согласно противопожарным требованиям в соответствии со СП 42.13330.2016 (СНиП 2.07.01-89\*), региональными нормативами градостроительного проектирования, иными действующими нормативными актами.

9. Жилые здания с квартирами в первых этажах следует располагать, как правило, с отступом от красных линий. По красной линии допускается размещать жилые здания со встроенными в первые этажи или пристроенными помещениями общественного назначения, а на жилых улицах в условиях реконструкции сложившейся застройки - и жилые здания с квартирами на первых этажах.

10. Участок, отводимый для размещения жилых зданий, должен:

- находиться за пределами территории промышленно-коммунальных, санитарно-защитных зон предприятий, сооружений и иных объектов, первого пояса зоны санитарной охраны источников водоснабжения и водопроводов питьевого назначения;

- соответствовать требованиям, предъявляемым к содержанию потенциально опасных для человека химических и биологических веществ, биологических и микробиологических организмов в почве, качеству атмосферного воздуха, уровню ионизирующего излучения, физических факторов (шум, инфразвук, вибрация, электромагнитные поля) в соответствии с санитарным законодательством Российской Федерации;

- предусматривать возможность организации придомовой территории с четким функциональным зонированием и размещением площадок отдыха, игровых, спортивных, хозяйственных площадок, гостевых стоянок автотранспорта, зеленых насаждений.

11. Расстояния между жилыми, жилыми и общественными, а также производственными зданиями следует принимать в соответствии с гигиеническими требованиями к инсоляции и солнцезащите помещений жилых и общественных зданий и территорий.

12. Места для размещения стоянок или гаражей для автомобилей должны соответствовать гигиеническим требованиям к санитарно-защитным зонам и санитарной классификации предприятий, сооружений и иных объектов.

13. Площадки перед подъездами домов, проездные и пешеходные дорожки должны иметь твердые покрытия. При устройстве твердых покрытий должна быть предусмотрена возможность свободного стока талых и ливневых вод.

14. Встроенные, встроенно-пристроенные в нижние этажи жилых зданий, главными фасадами выходящих на улицы с интенсивным движением транспорта, помещения, размещенные в первом, втором и цокольном этажах жилых зданий помещения.

15. Внутриквартальные земли районов многоквартирной застройки не могут быть использованы в интересах отдельных граждан за исключением объектов общественного обслуживания, ограждение которых предусматривается нормами (школы, детские сады, спортивные и детские площадки, хозяйственные дворы объектов торговли и обслуживания).

16. Отдельно стоящие или встроенные в жилые дома гаражи, открытые стоянки:

- располагаются в пределах участка жилого дома.
- предельное количество этажей отдельно стоящего гаража – 1.

17. При определении этажности здания в число надземных этажей включаются все надземные этажи, в том числе технический этаж, мансардный этаж, цокольный этаж, если верх его перекрытия находится выше средней планировочной отметки земли не менее чем на 2 метра.

Подполье под зданием независимо от его высоты, а также междуэтажное пространство с высотой менее 1,8 м в число надземных этажей не включается.

### **Нормы расчета стоянок**

1. Требуемое расчетное количество машино-мест для парковки легковых автомобилей на приобъектных стоянках у общественных зданий, учреждений, предприятий, у вокзалов, на рекреационных территориях необходимо определять в соответствии с таблицей В.1 «Нормы расчета стоянок для проектируемых и реконструируемых учреждений и предприятий обслуживания» региональных нормативов градостроительного проектирования Калужской области, утвержденных приказом начальника Управления архитектуры и градостроительства Калужской области от 17 мая 2015г.

2. На земельных участках многоквартирных домов из общего количества стояночных мест не менее 0,7% должно отводиться для стоянок автотранспортных средств, принадлежащих инвалидам.

3. Требуемое количество машино-мест в местах организованного хранения автотранспортных средств следует определять из расчета на 1000 жителей:

- для хранения легковых автомобилей в частной собственности – 195-243.

На земельных участках общественных зданий и сооружений, учреждений и предприятий обслуживания необходимо предусматривать места для личных машин инвалидов и площадки для специализированного автотранспорта. Места для стоянки личных автотранспортных средств инвалидов должны быть выделены разметкой и обозначены специальными символами.

4. К погрузочно-разгрузочным площадкам относятся части территории земельных участков, предназначенные для проведения работ по погрузке и выгрузке грузов, доставляемых для объектов, расположенных на территории земельных участков.

5. Площадь мест на погрузочно-разгрузочных площадках определяется из расчета 90 квадратных метров на одно место.

6. Минимальное количество мест на погрузочно-разгрузочных площадках на территории земельных участков определяется из расчета- одно место для объектов общей площадью от 100 квадратных метров до 2000 квадратных метров и плюс одно место на каждые дополнительные 2000 квадратных метров общей площади объектов – для объектов торговли, объектов общественного питания, промышленных объектов, для предприятий по первичной переработке, расфасовке сельскохозяйственной продукции и техническому обслуживанию сельхозпроизводства (ремонт, складирование).

**Строительство и размещение строений и сооружений для содержания животных на территории населенных пунктов в жилой зоне.**

1. На территории населенных пунктах на приусадебных земельных участках на землях, предоставленных для индивидуального жилищного строительства, разрешается строительство вспомогательных строений и сооружений для содержания домашних животных и птиц в количестве не превышающим установленным настоящей статьёй.

2. Размещение пасек и отдельных ульев в жилых зонах запрещается.

Разрешается устройство пасек и ульев на территории населенных пунктов на расстоянии не менее 100 метров от ближайшего расположенного жилого дома, медицинских и образовательных организаций, детских учреждений, учреждений культуры, границ полосы отвода автомобильных дорог федерального значения, железных дорог, а также не менее 500 метров от предприятий кондитерской и химической промышленности.

Ульи с пчелами подлежат размещению на расстоянии не менее 3 метров от границ соседних земельных участков с направлением летков к середине участка пчеловода, или без ограничений по расстояниям, при условии отделения их от соседнего земельного участка глухим забором (или густым кустарником, или строением) высотой не менее двух метров.

При содержании пчел в населенных пунктах их количество не должно превышать двух пчелосемей на 100 квадратных метров участка.

3. Сарай для скота и птицы следует предусматривать на расстоянии от окон жилых помещений дома - не менее 15 м. Разрешается пристройка хозяйственного сарая (в том числе для скота и птицы) к усадебному или сблокированному дому при изоляции их от жилых комнат не менее чем тремя подсобными помещениями. При этом помещения для мелкого скота и птицы должны иметь изолированный наружный вход, расположенный не ближе 7 м от входа в жилой дом. Возможна организация внутренней связи хозяйственной постройки и жилого дома при соблюдении санитарно-гигиенических требований.

4. Максимальное предельное количество голов домашних животных, разрешаемых содержать на территории одного домовладения площадью менее 1000 м. кв. указано в таблице 1:

Таблица 1

Наименование	Предельное количество взрослых особей (ед.)
Коровы	1
Лошади	1
Свиньи	2
Кролики	20
Козы, овцы	5
Куры	20
Гуси	15
Утки	20
Индюки	15
Собаки	3

5. Содержание диких животных (волков, лосей, лисиц и др.) на территории приусадебных участков домовладений на территории населенных пунктов запрещено.

На территории жилых зон запрещается:

- самовольные посадки (порубки) деревьев и кустарников;
- сжигание сухих листьев и травы, в том числе весенние палы; разведение костров вне специально отведенных для этого мест;
- создание разрушающих вибрационных нагрузок динамическим воздействием на грунты в зоне их взаимодействия с памятниками.
- проведение массовых мероприятий без согласования с администрацией городского поселения.

## Статья 35. 2. ОБЩЕСТВЕННО-ДЕЛОВЫЕ ЗОНЫ

### ОД-1 - зона центра города

Цель выделения состоит в разработке нормативно-правовой базы градорегулирования как инструмента сохранения культурного наследия центральной части города

Наименование вида разрешенного использования земельного участка	Описание вида разрешенного использования земельного участка	Код
<b><u>ОСНОВНЫЕ ВИДЫ РАЗРЕШЕННОГО ИСПОЛЬЗОВАНИЯ</u></b>		
Для индивидуального жилищного строительства	Размещение жилого дома (отдельно стоящего здания количеством надземных этажей не более чем три, высотой не более двадцати метров, которое состоит из комнат и помещений вспомогательного использования, предназначенных для удовлетворения гражданами бытовых и иных нужд, связанных с их проживанием в таком здании, не предназначенного для раздела на самостоятельные объекты недвижимости); выращивание сельскохозяйственных культур; размещение гаражей для собственных нужд и хозяйственных построек	2.1
Малоэтажная многоквартирная жилая застройка	Размещение малоэтажных многоквартирных домов (многоквартирные дома высотой до 4 этажей, включая мансардный); обустройство спортивных и детских площадок, площадок для отдыха; размещение объектов обслуживания жилой застройки во встроенных, пристроенных и встроенно-пристроенных помещениях	2.1.1
	малоэтажного многоквартирного дома, если общая площадь таких помещений в малоэтажном многоквартирном доме не составляет более 15% общей площади помещений дома	

<p>Блокированная застройка</p> <p>жилая</p>	<p>Размещение жилого дома, имеющего одну или несколько общих стен с соседними жилыми домами (количеством этажей не более чем три, при общем количестве совмещенных домов не более десяти и каждый из которых предназначен для проживания одной семьи, имеет общую стену (общие стены) без проемов с соседним домом или соседними домами, расположен на отдельном земельном участке и имеет выход на территорию общего пользования (жилые дома блокированной застройки); разведение декоративных и плодовых деревьев, овощных и ягодных культур; размещение гаражей для собственных нужд и иных вспомогательных сооружений; обустройство спортивных и детских площадок, площадок для отдыха</p>	<p>2.3</p>
<p>Среднеэтажная застройка</p> <p>жилая</p>	<p>Размещение многоквартирных домов этажностью не выше восьми этажей; благоустройство и озеленение; размещение подземных гаражей и автостоянок; обустройство спортивных и детских площадок, площадок для отдыха; размещение объектов обслуживания жилой застройки во встроенных, пристроенных и встроенно-пристроенных помещениях многоквартирного дома, если общая площадь таких помещений в многоквартирном доме не составляет более 20% общей площади помещений дома</p>	<p>2.5</p>
<p>Коммунальное обслуживание</p>	<p>Размещение зданий и сооружений в целях обеспечения физических и юридических лиц коммунальными услугами. Содержание данного вида разрешенного использования включает в себя содержание видов разрешенного использования с кодами 3.1.1-3.1.2</p>	<p>3.1</p>
<p>Образование и просвещение</p>	<p>Размещение объектов капитального строительства, предназначенных для воспитания, образования и просвещения. Содержание данного вида разрешенного использования включает в себя содержание видов разрешенного использования с кодами 3.5.1-3.5.2</p>	<p>3.5</p>

Дошкольное, начальное и среднее общее образование	Размещение объектов капитального строительства, предназначенных для просвещения, дошкольного, начального и среднего общего образования (детские ясли, детские сады, школы, лицеи, гимназии, художественные, музыкальные школы, образовательные кружки и иные организации, осуществляющие деятельность по воспитанию, образованию и просвещению), в том числе зданий, спортивных сооружений, предназначенных для занятия обучающихся физической культурой и спортом	3.5.1
Среднее и высшее профессиональное образование	Размещение объектов капитального строительства, предназначенных для профессионального образования и просвещения (профессиональные технические училища, колледжи, художественные, музыкальные училища, общества знаний, институты, университеты, организации по переподготовке и повышению квалификации специалистов и иные организации, осуществляющие деятельность по образованию и просвещению), в том числе зданий, спортивных сооружений, предназначенных для занятия обучающихся физической культурой и спортом	3.5.2
Стоянка транспортных средств	Размещение стоянок (парковок) легковых автомобилей и других мототранспортных средств, в том числе мотоциклов, мотороллеров, мотоколясок, мопедов, скутеров, за исключением встроенных, пристроенных и встроенно-пристроенных стоянок	4.9.2
Обеспечение внутреннего правопорядка	Размещение объектов капитального строительства, необходимых для подготовки и поддержания в готовности органов внутренних дел, Росгвардии и спасательных служб, в которых существует военизированная служба; размещение объектов гражданской обороны, за исключением объектов гражданской обороны, являющихся частями производственных зданий	8.3



Историко-культурная деятельность	Сохранение и изучение объектов культурного наследия народов Российской Федерации (памятников истории и культуры), в том числе: объектов археологического наследия, достопримечательных мест, мест бытования исторических промыслов, производств и ремесел, исторических поселений, недействующих военных и гражданских захоронений, объектов культурного наследия, хозяйственная деятельность, являющаяся историческим промыслом или ремеслом, а также хозяйственная деятельность, обеспечивающая познавательный туризм	9.3
Земельные участки (территории) общего пользования	Земельные участки общего пользования. Содержание данного вида разрешенного использования включает в себя содержание видов разрешенного использования с кодами 12.0.1-12.0.2	12.0
<b><u>ВСПОМОГАТЕЛЬНЫЕ ВИДЫ РАЗРЕШЕННОГО ИСПОЛЬЗОВАНИЯ</u></b>		
Отдых (рекреация)	Обустройство мест для занятия спортом, физической культурой, пешими или верховыми прогулками, отдыха и туризма, наблюдения за природой, пикников, охоты, рыбалки и иной деятельности; создание и уход за городскими лесами, скверами, прудами, озерами, водохранилищами, пляжами, а также обустройство мест отдыха в них. Содержание данного вида разрешенного использования включает в себя содержание видов разрешенного использования с кодами 5.1-5.5	5.0
<b><u>УСЛОВНО РАЗРЕШЕННЫЕ ВИДЫ ИСПОЛЬЗОВАНИЯ</u></b>		
Социальное обслуживание	Размещение зданий, предназначенных для оказания гражданам социальной помощи. Содержание данного вида разрешенного использования включает в себя содержание видов разрешенного использования с кодами 3.2.1-3.2.4	3.2
Бытовое обслуживание	Размещение объектов капитального строительства, предназначенных для оказания населению или организациям бытовых услуг (мастерские мелкого ремонта, ателье, бани, парикмахерские, прачечные, химчистки, похоронные бюро)	3.3

Стационарное медицинское обслуживание	Размещение объектов капитального строительства, предназначенных для оказания гражданам медицинской помощи в стационарах (больницы, родильные дома, диспансеры, научно-медицинские учреждения и прочие объекты, обеспечивающие оказание услуги по лечению в стационаре); размещение станций скорой помощи; размещение площадок санитарной авиации	3.4.2
Культурное развитие	Размещение зданий и сооружений, предназначенных для размещения объектов культуры. Содержание данного вида разрешенного использования включает в себя содержание видов разрешенного использования с кодами 3.6.1-3.6.3	3.6
Религиозное использование	Размещение зданий и сооружений религиозного использования. Содержание данного вида разрешенного использования включает в себя содержание видов разрешенного использования с кодами 3.7.1-3.7.2	3.7
Общественное управление	Размещение зданий, предназначенных для размещения органов и организаций общественного управления. Содержание данного вида разрешенного использования включает в себя содержание видов разрешенного использования с кодами 3.8.1-3.8.2	3.8
Деловое управление	Размещение объектов капитального строительства с целью: размещения объектов управленческой деятельности, не связанной с государственным или муниципальным управлением и оказанием услуг, а также с целью обеспечения совершения сделок, не требующих передачи товара в момент их совершения между организациями, в том числе биржевая деятельность (за исключением банковской и страховой деятельности)	4.1
Рынки	Размещение объектов капитального строительства, сооружений, предназначенных для организации постоянной или временной торговли (ярмарка, рынок, базар), с учетом того, что каждое из торговых мест не располагает торговой площадью более 200 кв.м; размещение гаражей и (или) стоянок для автомобилей сотрудников и посетителей рынка	4.3

Магазины	Размещение объектов капитального строительства, предназначенных для продажи товаров, торговая площадь которых составляет до 5000 кв.м	4.4
Банковская и страховая деятельность	Размещение объектов капитального строительства, предназначенных для размещения организаций, оказывающих банковские и страховые услуги	4.5
Общественное питание	Размещение объектов капитального строительства в целях устройства мест общественного питания (рестораны, кафе, столовые, закусочные, бары)	4.6
Гостиничное обслуживание	Размещение гостиниц	4.7
Развлечения	Размещение зданий и сооружений, предназначенных для развлечения. Содержание данного вида разрешенного использования включает в себя содержание видов разрешенного использования с кодами 4.8.1-4.8.3	4.8
Служебные гаражи	Размещение постоянных или временных гаражей, стоянок для хранения служебного автотранспорта, используемого в целях осуществления видов деятельности, предусмотренных видами разрешенного использования с кодами 3.0, 4.0, а также для стоянки и хранения транспортных средств общего пользования, в том числе в депо	4.9
Связь	Размещение объектов связи, радиовещания, телевидения, включая воздушные радиорелейные, надземные и подземные кабельные линии связи, линии радиофикации, антенные поля, усилительные пункты на кабельных линиях связи, инфраструктуру спутниковой связи и телерадиовещания, за исключением объектов связи, размещение которых предусмотрено содержанием видов разрешенного использования с кодами 3.1.1, 3.2.3	6.8

## **Иные вопросы в Общественно - деловой зоне ОД1**

Размещаться объект капитального строительства на земельном участке должен строго по красной линии. Исключение составляют объекты, требующие, по нормативам, обустройства автомобильных парковок. В этом случае допускается отступ от красной линии не более 8-ми метров (6 метров глубина парковки и 2 метра тротуар);

При принятии колористического решения оформления фасадов следует руководствоваться следующими принципами:

- избегать ярких (открытых) цветов для стен, основной цвет стен не должен иметь более двух оттенков;

- при необходимости выделения на фасаде отдельных его фрагментов (ризалит, рустованная часть первого этажа и т.п.) допускается в окрашивании фасада двух цветов на контрасте.

Предельные (минимальные и (или) максимальные) размеры земельных участков, предельные параметры разрешенного строительства, реконструкции объектов капитального строительства расположенных в общественно-деловых зонах устанавливаются проектной документацией на каждый объект.

Требования к параметрам сооружений и границам земельных участков в соответствии со следующими документами:

- СНиП 2.08.02-89\* "Общественные здания и сооружения" (далее - СНиП 2.08.02-89\*);

- региональными нормативами градостроительного проектирования;

- иными действующими нормативными актами и техническими регламентами.

Для основных и условно-разрешенных видов использования, не указанных в таблице, количество стояночных мест (включая гаражи) определяется в соответствии с региональными нормативами.

На земельных участках многоквартирных жилых зданий из общего количества стояночных мест не менее 0,7% должно отводиться для стоянок автотранспортных средств, принадлежащих инвалидам, располагающихся не далее 50 м от места проживания автовладельца.

При невозможности организации требуемого количества стоянок на том же земельном участке, к которому относится основной или условно-разрешенный вид использования, недостающие стояночные места могут располагаться на стоянках-спутниках (на соседних участках) либо (для многоквартирных жилых зданий) в пределах пешеходной доступности - не более 500 м (в районах реконструкции - не более 1000 м). Застройщик, планирующий за пределами земельного участка основного объекта размещение части стояночных мест, должен представить достаточные основания того, что он располагает разрешением владельца или иного распорядителя соответствующих стояночных мест на их долговременное использование.

Нормы расчета учреждений и предприятий обслуживания и размеры земельных участков принимать в соответствии с приложением N 3- СНиП 2.08.02-89\*.

Внешний вид нового строительства и реконструируемых зданий в зоне ОД-1 подлежит обязательному рассмотрению на Градостроительном совете при Главе администрации муниципального образования городское поселение «Город Малоярославец».

Розничные рынки следует проектировать в соответствии с региональными нормативами.

При размещении в подвальном или цокольном этаже общественных зданий (кроме детских дошкольных учреждений, школ и школ-интернатов и лечебных учреждений со стационаром) стоянок легковых автомобилей следует руководствоваться СНиП 21-02-99.

При реконструкции сложившихся кварталов жилых, общественно-деловых зон (включая надстройку этажей, мансард) необходимо предусматривать требуемый по расчету объем учреждений и предприятий обслуживания для проживающего в этих кварталах населения. Допускается учитывать имеющиеся в соседних кварталах учреждения обслуживания при соблюдении нормативных радиусов их доступности (кроме дошкольных учреждений и начальных школ). В условиях реконструкции существующей застройки плотность застройки допускается повышать, но не более чем на 30% при соблюдении санитарно-гигиенических и противопожарных норм.

Увеличение площадей балконов и лоджий в многоквартирных жилых домах – запрещается.

Требования к параметрам сооружений и границам земельных участков в соответствии со следующими документами:

- СНиП 2.08.02-89\* "Общественные здания и сооружения" (далее - СНиП 2.08.02-89\*);

-местные нормативы градостроительного проектирования муниципального образования городское поселение «Город Малоярославец», утвержденные решением Городской Думы от 21.12.2017 №273;

-противопожарные расстояния между зданиями, строениями и сооружениями устанавливаются в соответствии с требованиями Федерального закона №123-ФЗ «Технический регламент о требованиях пожарной безопасности».

#### Нормы расчета земельных участков

Объекты, здания и сооружения	Расчетная единица
Больницы	20-80 кв. м на койку
Поликлиники	0,1 га на 100 посещений
Спортивные сооружения общего пользования	0,7-0,9 га на 1 тысячу человек
Минимальная обеспеченность закрытыми спортивными сооружениями	30 кв.м на 1000 жителей
Средние специальные и профессионально-технические учебные заведения	30 га на 1 тысячу человек
Общеобразовательные школы	16-50 кв.м. на одного учащегося

### ОД-2 - делового, общественного и коммерческого назначения

Наименование вида разрешенного использования земельного участка	Описание вида разрешенного использования земельного участка	Код
<b><u>ОСНОВНЫЕ ВИДЫ РАЗРЕШЕННОГО ИСПОЛЬЗОВАНИЯ</u></b>		
Для индивидуального жилищного строительства	Размещение жилого дома (отдельно стоящего здания количеством надземных этажей не более чем три, высотой не более двадцати метров, которое состоит из комнат и помещений вспомогательного использования, предназначенных для удовлетворения гражданами бытовых и иных нужд, связанных с их проживанием в таком здании, не предназначенного для раздела на самостоятельные объекты недвижимости); выращивание сельскохозяйственных культур; размещение гаражей для собственных нужд и хозяйственных построек	2.1
Малоэтажная многоквартирная жилая застройка	Размещение малоэтажных многоквартирных домов (многоквартирные дома высотой до 4 этажей, включая мансардный); обустройство спортивных и детских площадок, площадок для отдыха; размещение объектов обслуживания жилой застройки во встроенных, пристроенных и встроенно-пристроенных помещениях малоэтажного многоквартирного дома, если общая площадь таких помещений в малоэтажном многоквартирном доме не составляет более 15% общей площади помещений дома	2.1.1
Блокированная жилая застройка	Размещение жилого дома, имеющего одну или несколько общих стен с соседними жилыми домами (количеством этажей не более чем три, при общем количестве совмещенных домов не более десяти и каждый из которых предназначен для проживания одной семьи, имеет общую стену (общие стены) без проемов с соседним домом или соседними домами, расположен на отдельном земельном участке и имеет выход на территорию общего пользования (жилые дома блокированной застройки); разведение декоративных и плодовых деревьев, овощных и ягодных культур; размещение гаражей для собственных нужд и иных вспомогательных сооружений; обустройство спортивных и детских площадок, площадок для отдыха	2.3

Коммунальное обслуживание	Размещение зданий и сооружений в целях обеспечения физических и юридических лиц коммунальными услугами. Содержание данного вида разрешенного использования включает в себя содержание видов разрешенного использования с кодами 3.1.1-3.1.2	3.1
Социальное обслуживание	Размещение зданий, предназначенных для оказания гражданам социальной помощи. Содержание данного вида разрешенного использования включает в себя содержание видов разрешенного использования с кодами 3.2.1-3.2.4	3.2
Бытовое обслуживание	Размещение объектов капитального строительства, предназначенных для оказания населению или организациям бытовых услуг (мастерские мелкого ремонта, ателье, бани, парикмахерские, прачечные, химчистки, похоронные бюро)	3.3
Стационарное медицинское обслуживание	Размещение объектов капитального строительства, предназначенных для оказания гражданам медицинской помощи в стационарах (больницы, родильные дома, диспансеры, научно-медицинские учреждения и прочие объекты, обеспечивающие оказание услуги по лечению в стационаре); размещение станций скорой помощи; размещение площадок санитарной авиации	3.4.2
Образование и просвещение	Размещение объектов капитального строительства, предназначенных для воспитания, образования и просвещения. Содержание данного вида разрешенного использования включает в себя содержание видов разрешенного использования с кодами 3.5.1-3.5.2	3.5
Дошкольное, начальное и среднее общее образование	Размещение объектов капитального строительства, предназначенных для просвещения, дошкольного, начального и среднего общего образования (детские ясли, детские сады, школы, лицеи, гимназии, художественные, музыкальные школы, образовательные кружки и иные организации, осуществляющие деятельность по воспитанию, образованию и просвещению), в том числе зданий, спортивных сооружений, предназначенных для занятия обучающихся физической культурой и спортом	3.5.1
Среднее и высшее профессиональное образование	Размещение объектов капитального строительства, предназначенных для профессионального образования и просвещения (профессиональные технические училища, колледжи, художественные, музыкальные училища, общества знаний, институты, университеты, организации по переподготовке и повышению квалификации специалистов и иные организации, осуществляющие	3.5.2

	деятельность по образованию и просвещению), в том числе зданий, спортивных сооружений, предназначенных для занятия обучающихся физической культурой и спортом	
Культурное развитие	Размещение зданий и сооружений, предназначенных для размещения объектов культуры. Содержание данного вида разрешенного использования включает в себя содержание видов разрешенного использования с кодами 3.6.1-3.6.3	3.6
Общественное управление	Размещение зданий, предназначенных для размещения органов и организаций общественного управления. Содержание данного вида разрешенного использования включает в себя содержание видов разрешенного использования с кодами 3.8.1-3.8.2	3.8
Деловое управление	Размещение объектов капитального строительства с целью: размещения объектов управленческой деятельности, не связанной с государственным или муниципальным управлением и оказанием услуг, а также с целью обеспечения совершения сделок, не требующих передачи товара в момент их совершения между организациями, в том числе биржевая деятельность (за исключением банковской и страховой деятельности)	4.1
Банковская и страховая деятельность	Размещение объектов капитального строительства, предназначенных для размещения организаций, оказывающих банковские и страховые услуги	4.5
Общественное питание	Размещение объектов капитального строительства в целях устройства мест общественного питания (рестораны, кафе, столовые, закусочные, бары)	4.6
Гостиничное обслуживание	Размещение гостиниц	4.7
Стоянка транспортных средств	Размещение стоянок (парковок) легковых автомобилей и других мототранспортных средств, в том числе мотоциклов, мотороллеров, мотоколясок, мопедов, скутеров, за исключением встроенных, пристроенных и встроенно-пристроенных стоянок	4.9.2
Спорт	Размещение зданий и сооружений для занятия спортом. Содержание данного вида разрешенного использования включает в себя содержание видов разрешенного использования с кодами 5.1.1-5.1.7	5.1
Обеспечение внутреннего правопорядка	Размещение объектов капитального строительства, необходимых для подготовки и поддержания в готовности органов внутренних дел, Росгвардии и спасательных служб, в которых существует военизированная служба;	8.3



	размещение объектов гражданской обороны, за исключением объектов гражданской обороны, являющихся частями производственных зданий	
Историко-культурная деятельность	Сохранение и изучение объектов культурного наследия народов Российской Федерации (памятников истории и культуры), в том числе: объектов археологического наследия, достопримечательных мест, мест бытования исторических промыслов, производств и ремесел, исторических поселений, недействующих военных и гражданских захоронений, объектов культурного наследия, хозяйственная деятельность, являющаяся историческим промыслом или ремеслом, а также хозяйственная деятельность, обеспечивающая познавательный туризм	9.3
Земельные участки (территории) пользования	Земельные участки общего пользования. Содержание данного вида разрешенного использования включает в себя содержание видов разрешенного использования с кодами 12.0.1-12.0.2	12.0
<b><u>ВСПОМОГАТЕЛЬНЫЕ ВИДЫ РАЗРЕШЕННОГО ИСПОЛЬЗОВАНИЯ</u></b>		
Хранение автотранспорта	Размещение отдельно стоящих и пристроенных гаражей, в том числе подземных, предназначенных для хранения автотранспорта, в том числе с разделением на машино-места, за исключением гаражей, размещение которых предусмотрено содержанием видов разрешенного использования с кодами 2.7.2, 4.9	2.7.1
Отдых (рекреация)	Обустройство мест для занятия спортом, физической культурой, пешими или верховыми прогулками, отдыха и туризма, наблюдения за природой, пикников, охоты, рыбалки и иной деятельности; создание и уход за городскими лесами, скверами, прудами, озерами, водохранилищами, пляжами, а также обустройство мест отдыха в них. Содержание данного вида разрешенного использования включает в себя содержание видов разрешенного использования с кодами 5.1-5.5	5.0
<b><u>УСЛОВНО РАЗРЕШЕННЫЕ ВИДЫ ИСПОЛЬЗОВАНИЯ</u></b>		
Амбулаторное ветеринарное обслуживание	Размещение объектов капитального строительства, предназначенных для оказания ветеринарных услуг без содержания животных	3.10.1

Рынки	Размещение объектов капитального строительства, сооружений, предназначенных для организации постоянной или временной торговли (ярмарка, рынок, базар), с учетом того, что каждое из торговых мест не располагает торговой площадью более 200 кв.м; размещение гаражей и (или) стоянок для автомобилей сотрудников и посетителей рынка	4.3
Магазины	Размещение объектов капитального строительства, предназначенных для продажи товаров, торговая площадь которых составляет до 5000 кв.м	4.4
Развлечения	Размещение зданий и сооружений, предназначенных для развлечения. Содержание данного вида разрешенного использования включает в себя содержание видов разрешенного использования с кодами 4.8.1-4.8.3	4.8
Выставочно-ярмарочная деятельность	Размещение объектов капитального строительства, сооружений, предназначенных для осуществления выставочно-ярмарочной и конгрессной деятельности, включая деятельность, необходимую для обслуживания указанных мероприятий (застройка экспозиционной площади, организация питания участников мероприятий)	4.10
Объекты дорожного сервиса	Размещение зданий и сооружений дорожного сервиса. Содержание данного вида разрешенного использования включает в себя содержание видов разрешенного использования с кодами 4.9.1.1-4.9.1.4	4.9.1
Связь	Размещение объектов связи, радиовещания, телевидения, включая воздушные радиорелейные, надземные и подземные кабельные линии связи, линии радиофикации, антенные поля, усилительные пункты на кабельных линиях связи, инфраструктуру спутниковой связи и телерадиовещания, за исключением объектов связи, размещение которых предусмотрено содержанием видов разрешенного использования с кодами 3.1.1, 3.2.3	6.8

**Статья 35.3. Производственные зоны (П1, П2)**

**П-1 - зоны предприятий и складов V - IV классов вредности (СЗЗ до 100 м)**

<b>ОСНОВНЫЕ ВИДЫ РАЗРЕШЕННОГО ИСПОЛЬЗОВАНИЯ</b>		
Хранение автотранспорта	Размещение отдельно стоящих и пристроенных гаражей, в том числе подземных, предназначенных для хранения автотранспорта, в том числе с разделением на машино-места, за исключением гаражей, размещение которых предусмотрено содержанием видов разрешенного использования с кодами 2.7.2, 4.9	2.7.1
Коммунальное обслуживание	Размещение зданий и сооружений в целях обеспечения физических и юридических лиц коммунальными услугами. Содержание данного вида разрешенного использования включает в себя содержание видов разрешенного использования с кодами 3.1.1-3.1.2	3.1
Бытовое обслуживание	Размещение объектов капитального строительства, предназначенных для оказания населению или организациям бытовых услуг (мастерские мелкого ремонта, ателье, бани, парикмахерские, прачечные, химчистки, похоронные бюро)	3.3
Деловое управление	Размещение объектов капитального строительства с целью: размещения объектов управленческой деятельности, не связанной с государственным или муниципальным управлением и оказанием услуг, а также с целью обеспечения совершения сделок, не требующих передачи товара в момент их совершения между организациями, в том числе биржевая деятельность (за исключением банковской и страховой деятельности)	4.1
Рынки	Размещение объектов капитального строительства, сооружений, предназначенных для организации постоянной или временной торговли (ярмарка, рынок, базар), с учетом того, что каждое из торговых мест не располагает торговой площадью более 200 кв.м; размещение гаражей и (или) стоянок для автомобилей сотрудников и посетителей рынка	4.3
Магазины	Размещение объектов капитального строительства, предназначенных для продажи товаров, торговая площадь которых составляет до 5000 кв.м	4.4
Банковская и страховая деятельность	Размещение объектов капитального строительства, предназначенных для размещения организаций, оказывающих банковские и страховые услуги	4.5

Общественное питание (разрешенное)	Размещение объектов капитального строительства в целях устройства мест общественного питания (рестораны, кафе, столовые, закусочные, бары)	4.6
Служебные гаражи	Размещение постоянных или временных гаражей, стоянок для хранения служебного автотранспорта, используемого в целях осуществления видов деятельности, предусмотренных видами разрешенного использования с кодами 3.0, 4.0, а также для стоянки и хранения транспортных средств общего пользования, в том числе в депо	4.9
Объекты дорожного сервиса	Размещение зданий и сооружений дорожного сервиса. Содержание данного вида разрешенного использования включает в себя содержание видов разрешенного использования с кодами 4.9.1.1-4.9.1.4	4.9.1
Стоянка транспортных средств	Размещение стоянок (парковок) легковых автомобилей и других мототранспортных средств, в том числе мотоциклов, мотороллеров, мотоколясок, мопедов, скутеров, за исключением встроенных, пристроенных и встроенно-пристроенных стоянок	4.9.2
Спорт	Размещение зданий и сооружений для занятия спортом. Содержание данного вида разрешенного использования включает в себя содержание видов разрешенного использования с кодами 5.1.1-5.1.7	5.1
Производственная деятельность	Размещение объектов капитального строительства в целях добычи полезных ископаемых, их переработки, изготовления вещей промышленным способом	6.0
Легкая промышленность	Размещение объектов капитального строительства, предназначенных для текстильной, фарфоро-фаянсовой, электронной промышленности	6.3
Пищевая промышленность	Размещение объектов пищевой промышленности, по переработке сельскохозяйственной продукции способом, приводящим к их переработке в иную продукцию (консервирование, копчение, хлебопечение), в том числе для производства напитков, алкогольных напитков и табачных изделий	6.4

Строительная промышленность	Размещение объектов капитального строительства, предназначенных для производства: строительных материалов (кирпичей, пиломатериалов, цемента, крепежных материалов), бытового и строительного газового и сантехнического оборудования, лифтов и подъемников, столярной продукции, сборных домов или их частей и тому подобной продукции	6.6
Склады	Размещение сооружений, имеющих назначение по временному хранению, распределению и перевалке грузов (за исключением хранения стратегических запасов), не являющихся частями производственных комплексов, на которых был создан груз: промышленные базы, склады, погрузочные терминалы и доки, нефтехранилища и нефтеналивные станции, газовые хранилища и обслуживающие их газоконденсатные и газоперекачивающие станции, элеваторы и продовольственные склады, за исключением железнодорожных перевалочных складов	6.9
Железнодорожный транспорт	Размещение объектов капитального строительства железнодорожного транспорта. Содержание данного вида разрешенного использования включает в себя содержание видов разрешенного использования с кодами 7.1.1-7.1.2	7.1
Трубопроводный транспорт	Размещение нефтепроводов, водопроводов, газопроводов и иных трубопроводов, а также иных зданий и сооружений, необходимых для эксплуатации названных трубопроводов	7.5
Обеспечение внутреннего правопорядка	Размещение объектов капитального строительства, необходимых для подготовки и поддержания в готовности органов внутренних дел, Росгвардии и спасательных служб, в которых существует военизированная служба; размещение объектов гражданской обороны, за исключением объектов гражданской обороны, являющихся частями производственных зданий	8.3
Историко-культурная деятельность	Сохранение и изучение объектов культурного наследия народов Российской Федерации (памятников истории и культуры), в том числе: объектов археологического наследия, достопримечательных мест, мест бытования исторических промыслов, производств и ремесел, исторических поселений, недействующих военных и гражданских захоронений, объектов культурного наследия, хозяйственная деятельность, являющаяся историческим промыслом или ремеслом, а также хозяйственная деятельность, обеспечивающая познавательный туризм	9.3

Земельные участки (территории) пользования общего	Земельные участки общего пользования. Содержание данного вида разрешенного использования включает в себя содержание видов разрешенного использования с кодами 12.0.1-12.0.2	12.0
<b><u>ВСПОМОГАТЕЛЬНЫЕ ВИДЫ РАЗРЕШЕННОГО ИСПОЛЬЗОВАНИЯ</u></b>		
Передвижное жильё	Размещение сооружений, пригодных к использованию в качестве жилья (палаточные городки, кемпинги, жилые вагончики, жилые прицепы) с возможностью подключения названных сооружений к инженерным сетям, находящимся на земельном участке или на земельных участках, имеющих инженерные сооружения, предназначенных для общего пользования	2.4
Обслуживание жилой застройки	Размещение объектов капитального строительства, размещение которых предусмотрено видами разрешенного использования с кодами 3.1, 3.2, 3.3, 3.4, 3.4.1, 3.5.1, 3.6, 3.7, 3.10.1, 4.1, 4.3, 4.4, 4.6, 5.1.2, 5.1.3, если их размещение необходимо для обслуживания жилой застройки, а также связано с проживанием граждан, не причиняет вреда окружающей среде и санитарному благополучию, не нарушает права жителей, не требует установления санитарной зоны	2.7
Амбулаторно-поликлиническое обслуживание	Размещение объектов капитального строительства, предназначенных для оказания гражданам амбулаторно-поликлинической медицинской помощи (поликлиники, фельдшерские пункты, пункты здравоохранения, центры матери и ребенка, диагностические центры, молочные кухни, станции донорства крови, клинические лаборатории)	3.4.1
Гостиничное обслуживание	Размещение гостиниц	4.7
Отдых (рекреация)	Обустройство мест для занятия спортом, физической культурой, пешими или верховыми прогулками, отдыха и туризма, наблюдения за природой, пикников, охоты, рыбалки и иной деятельности; создание и уход за городскими лесами, скверами, прудами, озерами, водохранилищами, пляжами, а также обустройство мест отдыха в них. Содержание данного вида разрешенного использования включает в себя содержание видов разрешенного использования с кодами 5.1-5.5	5.0

Связь	Размещение объектов связи, радиовещания, телевидения, включая воздушные радиорелейные, надземные и подземные кабельные линии связи, линии радиофикации, антенные поля, усилительные пункты на кабельных линиях связи, инфраструктуру спутниковой связи и телерадиовещания, за исключением объектов связи, размещение которых предусмотрено содержанием видов разрешенного использования с кодами 3.1.1, 3.2.3	6.8
Гидротехнические сооружения	Размещение гидротехнических сооружений, необходимых для эксплуатации водохранилищ (плотин, водосбросов, водозаборных, водовыпускных и других гидротехнических сооружений, судопропускных сооружений, рыбозащитных и рыбопропускных сооружений, берегозащитных сооружений)	11.3

**П-2 - зоны предприятий и складов III класса вредности (СЗЗ до 300 м)**

Наименование вида разрешенного использования земельного участка	Описание вида разрешенного использования земельного участка	Код
<b><u>ОСНОВНЫЕ ВИДЫ РАЗРЕШЕННОГО ИСПОЛЬЗОВАНИЯ</u></b>		
Хранение автотранспорта	Размещение отдельно стоящих и пристроенных гаражей, в том числе подземных, предназначенных для хранения автотранспорта, в том числе с разделением на машино-места, за исключением гаражей, размещение которых предусмотрено содержанием видов разрешенного использования с кодами 2.7.2, 4.9	2.7.1
Коммунальное обслуживание	Размещение зданий и сооружений в целях обеспечения физических и юридических лиц коммунальными услугами. Содержание данного вида разрешенного использования включает в себя содержание видов разрешенного использования с кодами 3.1.1-3.1.2	3.1
Магазины	Размещение объектов капитального строительства, предназначенных для продажи товаров, торговая площадь которых составляет до 5000 кв.м	4.4
Общественное питание	Размещение объектов капитального строительства в целях устройства мест общественного питания (рестораны, кафе, столовые, закусочные, бары)	4.6

Служебные гаражи	Размещение постоянных или временных гаражей, стоянок для хранения служебного автотранспорта, используемого в целях осуществления видов деятельности, предусмотренных видами разрешенного использования с кодами 3.0, 4.0, а также для стоянки и хранения транспортных средств общего пользования, в том числе в депо	4.9
Объекты дорожного сервиса	Размещение зданий и сооружений дорожного сервиса. Содержание данного вида разрешенного использования включает в себя содержание видов разрешенного использования с кодами 4.9.1.1-4.9.1.4	4.9.1
Стоянка транспортных средств	Размещение стоянок (парковок) легковых автомобилей и других мототранспортных средств, в том числе мотоциклов, мотороллеров, мотоколясок, мопедов, скутеров, за исключением встроенных, пристроенных и встроенно-пристроенных стоянок	4.9.2
Производственная деятельность	Размещение объектов капитального строительства в целях добычи полезных ископаемых, их переработки, изготовления вещей промышленным способом	6.0
Легкая промышленность	Размещение объектов капитального строительства, предназначенных для текстильной, фарфоро-фаянсовой, электронной промышленности	6.3
Пищевая промышленность	Размещение объектов пищевой промышленности, по переработке сельскохозяйственной продукции способом, приводящим к их переработке в иную продукцию (консервирование, копчение, хлебопечение), в том числе для производства напитков, алкогольных напитков и табачных изделий	6.4
Строительная промышленность	Размещение объектов капитального строительства, предназначенных для производства: строительных материалов (кирпичей, пиломатериалов, цемента, крепежных материалов), бытового и строительного газового и сантехнического оборудования, лифтов и подъемников, столярной продукции, сборных домов или их частей и тому подобной продукции	6.6



Склады	Размещение сооружений, имеющих назначение по временному хранению, распределению и перевалке грузов (за исключением хранения стратегических запасов), не являющихся частями производственных комплексов, на которых был создан груз: промышленные базы, склады, погрузочные терминалы и доки, нефтехранилища и нефтеналивные станции, газовые хранилища и обслуживающие их газоконденсатные и газоперекачивающие станции, элеваторы и продовольственные склады, за исключением железнодорожных перевалочных складов	6.9
Железнодорожный транспорт	Размещение объектов капитального строительства железнодорожного транспорта. Содержание данного вида разрешенного использования включает в себя содержание видов разрешенного использования с кодами 7.1.1-7.1.2	7.1
Трубопроводный транспорт	Размещение нефтепроводов, водопроводов, газопроводов и иных трубопроводов, а также иных зданий и сооружений, необходимых для эксплуатации названных трубопроводов	7.5
Гидротехнические сооружения	Размещение гидротехнических сооружений, необходимых для эксплуатации водохранилищ (плотин, водосбросов, водозаборных, водовыпускных и других гидротехнических сооружений, судопропускных сооружений, рыбозащитных и рыбопропускных сооружений, берегозащитных сооружений)	11.3
Земельные участки (территории) общего пользования	Земельные участки общего пользования. Содержание данного вида разрешенного использования включает в себя содержание видов разрешенного использования с кодами 12.0.1-12.0.2	12.0

### Иные вопросы Производственные зоны (П1, П2)

1. Предельные (минимальные и (или) максимальные) размеры земельных участков, предельные параметры разрешенного строительства, реконструкции объектов капитального строительства расположенных в производственных зонах устанавливаются проектной документацией на каждый объект.

Требования к параметрам сооружений и границам земельных участков в соответствии с региональными нормативами градостроительного проектирования и иными действующими нормативными актами и техническими регламентами.

1. Предприятия, группы предприятий, их отдельные здания и сооружения с технологическими процессами, являющиеся источниками негативного воздействия на среду обитания и здоровье человека, необходимо отделять от жилой застройки санитарно-защитными зонами.

3. Санитарно-защитная зона (СЗЗ) отделяет территорию промышленной

площадки от жилой застройки, ландшафтно-рекреационной зоны, зоны отдыха.

4. Режим содержания санитарно-защитных зон в соответствии с СанПиН 2.2.1/2.1.1.1200-03.

5. В границы санитарно-защитных зон от строящихся производственных и коммунально-складских объектов не должны попадать территории жилых зон или части территорий жилых зон.

6. Территория, занимаемая площадками (земельными участками) промышленных предприятий и других производственных объектов, учреждениями и предприятиями обслуживания, должна составлять не менее 60% всей территории производственной зоны.

7. Нормативный размер участка промышленного предприятия принимается равным отношению площади его застройки к показателю нормативной плотности застройки площадок промышленных предприятий в соответствии со СНиП II-89-80.

8. Показатели минимальной плотности застройки площадок промышленных предприятий принимаются в соответствии с проектной документацией.

9. Со стороны селитебной территории необходимо предусмотреть полосу древесно-кустарниковых насаждений шириной не менее 50 м, а при ширине зоны до 100 м - не менее 20 м.

10. Требования к параметрам сооружений и границам земельных участков являются расчетными и определяются в соответствии с назначением, специализацией объекта, планируемой вместимостью, мощностью и объемами ресурсов, необходимых для функционирования объекта, - количество работающих, посетителей и т.п. в соответствии со специализированными проектами и нормативами.

12. Требования к параметрам сооружений и границам земельных участков в соответствии с:

- СНиП 2.07.01-89\*, приложение 1, приложение 6;
- СНиП-89-90\*;
- СанПиН 2.2.1/2.1.1.1200-03.

**Статья 35.4. Зоны транспортной и инженерной инфраструктур ИТ**

Наименование вида разрешенного использования земельного участка	Описание вида разрешенного использования земельного участка	Код
<b><u>ОСНОВНЫЕ ВИДЫ РАЗРЕШЕННОГО ИСПОЛЬЗОВАНИЯ</u></b>		
Хранение автотранспорта	Размещение отдельно стоящих и пристроенных гаражей, в том числе подземных, предназначенных для хранения автотранспорта, в том числе с разделением на машино-места, за исключением гаражей, размещение которых предусмотрено содержанием видов разрешенного использования с кодами 2.7.2, 4.9	2.7.1
Коммунальное обслуживание	Размещение зданий и сооружений в целях обеспечения физических и юридических лиц коммунальными услугами. Содержание данного вида разрешенного использования включает в себя содержание видов разрешенного использования с кодами 3.1.1-3.1.2	3.1
Бытовое обслуживание	Размещение объектов капитального строительства, предназначенных для оказания населению или организациям бытовых услуг (мастерские мелкого ремонта, ателье, бани, парикмахерские, прачечные, химчистки, похоронные бюро)	3.3
Служебные гаражи	Размещение постоянных или временных гаражей, стоянок для хранения служебного автотранспорта, используемого в целях осуществления видов деятельности, предусмотренных видами разрешенного использования с кодами 3.0, 4.0, а также для стоянки и хранения транспортных средств общего пользования, в том числе в депо	4.9
Объекты дорожного сервиса	Размещение зданий и сооружений дорожного сервиса. Содержание данного вида разрешенного использования включает в себя содержание видов разрешенного использования с кодами 4.9.1.1-4.9.1.4	4.9.1
Стоянка транспортных средств	Размещение стоянок (парковок) легковых автомобилей и других мототранспортных средств, в том числе мотоциклов, мотороллеров, мотоколясок, мопедов, скутеров, за исключением встроенных, пристроенных и встроенно-пристроенных стоянок	4.9.2

Отдых (рекреация)	Обустройство мест для занятия спортом, физической культурой, пешими или верховыми прогулками, отдыха и туризма, наблюдения за природой, пикников, охоты, рыбалки и иной деятельности; создание и уход за городскими лесами, скверами, прудами, озерами, водохранилищами, пляжами, а также обустройство мест отдыха в них. Содержание данного вида разрешенного использования включает в себя содержание видов разрешенного использования с кодами 5.1-5.5	5.0
Связь	Размещение объектов связи, радиовещания, телевидения, включая воздушные радиорелейные, надземные и подземные кабельные линии связи, линии радиофикации, антенные поля, усилительные пункты на кабельных линиях связи, инфраструктуру спутниковой связи и телерадиовещания, за исключением объектов связи, размещение которых предусмотрено содержанием видов разрешенного использования с кодами 3.1.1, 3.2.3	6.8
Склады	Размещение сооружений, имеющих назначение по временному хранению, распределению и перевалке грузов (за исключением хранения стратегических запасов), не являющихся частями производственных комплексов, на которых был создан груз: промышленные базы, склады, погрузочные терминалы и доки, нефтехранилища и нефтеналивные станции, газовые хранилища и обслуживающие их газоконденсатные и газоперекачивающие станции, элеваторы и продовольственные склады, за исключением железнодорожных перевалочных складов	6.9
Железнодорожный транспорт	Размещение объектов капитального строительства железнодорожного транспорта. Содержание данного вида разрешенного использования включает в себя содержание видов разрешенного использования с кодами 7.1.1-7.1.2	7.1
Автомобильный транспорт	Размещение зданий и сооружений автомобильного транспорта. Содержание данного вида разрешенного использования включает в себя содержание видов разрешенного использования с кодами 7.2.1-7.2.3	7.2
Трубопроводный транспорт	Размещение нефтепроводов, водопроводов, газопроводов и иных трубопроводов, а также иных зданий и сооружений, необходимых для эксплуатации названных трубопроводов	7.5

Обеспечение внутреннего правопорядка	Размещение объектов капитального строительства, необходимых для подготовки и поддержания в готовности органов внутренних дел, Росгвардии и спасательных служб, в которых существует военизированная служба; размещение объектов гражданской обороны, за исключением объектов гражданской обороны, являющихся частями производственных зданий	8.3
Историко-культурная деятельность	Сохранение и изучение объектов культурного наследия народов Российской Федерации (памятников истории и культуры), в том числе: объектов археологического наследия, достопримечательных мест, мест бытования исторических промыслов, производств и ремесел, исторических поселений, недействующих военных и гражданских захоронений, объектов культурного наследия, хозяйственная деятельность, являющаяся историческим промыслом или ремеслом, а также хозяйственная деятельность, обеспечивающая познавательный туризм	9.3
Земельные участки (территории) общего пользования	Земельные участки общего пользования. Содержание данного вида разрешенного использования включает в себя содержание видов разрешенного использования с кодами 12.0.1-12.0.2	12.0
<b><u>ВСПОМОГАТЕЛЬНЫЕ ВИДЫ РАЗРЕШЕННОГО ИСПОЛЬЗОВАНИЯ</u></b>		
Социальное обслуживание	Размещение зданий, предназначенных для оказания гражданам социальной помощи. Содержание данного вида разрешенного использования включает в себя	3.2
	содержание видов разрешенного использования с кодами 3.2.1-3.2.4	
Стационарное медицинское обслуживание	Размещение объектов капитального строительства, предназначенных для оказания гражданам медицинской помощи в стационарах (больницы, родильные дома, диспансеры, научно-медицинские учреждения и прочие объекты, обеспечивающие оказание услуги по лечению в стационаре); размещение станций скорой помощи; размещение площадок санитарной авиации	3.4.2
<b><u>УСЛОВНО РАЗРЕШЕННЫЕ ВИДЫ ИСПОЛЬЗОВАНИЯ</u></b>		
Магазины	Размещение объектов капитального строительства, предназначенных для продажи товаров, торговая площадь которых составляет до 5000 кв.м	4.4

Общественное питание	Размещение объектов капитального строительства в целях устройства мест общественного питания (рестораны, кафе, столовые, закусочные, бары)	4.6
Выставочно-ярмарочная деятельность	Размещение объектов капитального строительства, сооружений, предназначенных для осуществления выставочно-ярмарочной и конгрессной деятельности, включая деятельность, необходимую для обслуживания указанных мероприятий (застройка экспозиционной площади, организация питания участников мероприятий)	4.10

### **Иные вопросы Зоны транспортной и инженерной инфраструктур ИТ**

1. Режим использования территории в зонах инженерной и транспортной инфраструктур определяется в соответствии с назначением зоны и отдельных объектов согласно требованиям специальных нормативов и правил, градостроительных регламентов.
2. Предельные (минимальные и (или) максимальные) размеры земельных участков, предельные параметры разрешенного строительства, реконструкции объектов капитального строительства, расположенных в зонах транспортной и инженерной инфраструктур устанавливаются в соответствии с проектной документацией.
3. Территория, занимаемая площадками (земельными участками) объектов транспортной и инженерной инфраструктур, учреждениями и предприятиями обслуживания, должна составлять не менее 60% всей территории зоны.
4. Высотные параметры специальных сооружений определяются технологическими требованиями.
5. Требования к параметрам сооружений и границам земельных участков являются расчетными и определяются в соответствии с назначением, специализацией объекта, планируемой вместимостью, мощностью и объемами ресурсов, необходимых для функционирования объекта, - количество работающих, посетителей и т.п. по специализированным проектам и нормативам.
6. Размеры зданий коллективных гаражей количество надземных этажей – один; площадью не более 60 кв.м; высота от уровня земли до верха плоской кровли не более 4 м; скатные кровли не допускаются.
7. Ограничения и параметры использования земельных участков и объектов капитального строительства установлены следующими нормативными документами:
  - СанПиН 2.2.1/2.1.1.1200-03;
  - СНиП 2.08-02-89\*;
  - региональными нормативами градостроительного проектирования;
  - иными действующими нормативными актами и техническими регламентами.

### Статья 35.5. Зоны, занятые объектами садоводческого и дачного хозяйства С-1

Наименование вида разрешенного использования земельного участка	Описание вида разрешенного использования земельного участка	Код
<b><u>ОСНОВНЫЕ ВИДЫ РАЗРЕШЕННОГО ИСПОЛЬЗОВАНИЯ</u></b>		
Растениеводство	Осуществление хозяйственной деятельности, связанной с выращиванием сельскохозяйственных культур. Содержание данного вида разрешенного использования включает в себя содержание видов разрешенного использования с кодами 1.2-1.6	1.1
Выращивание зерновых и иных сельскохозяйственных культур	Осуществление хозяйственной деятельности на сельскохозяйственных угодьях, связанной с производством зерновых, бобовых, кормовых, технических, масличных, эфиромасличных и иных сельскохозяйственных культур	1.2
Овощеводство	Осуществление хозяйственной деятельности на сельскохозяйственных угодьях, связанной с производством картофеля, листовых, плодовых, луковичных и бахчевых сельскохозяйственных культур, в том числе с использованием теплиц	1.3
Выращивание тонизирующих, лекарственных, цветочных культур	Осуществление хозяйственной деятельности, в том числе на сельскохозяйственных угодьях, связанной с производством чая, лекарственных и цветочных культур	1.4
Садоводство	Осуществление хозяйственной деятельности, в том числе на сельскохозяйственных угодьях, связанной с выращиванием многолетних плодовых и ягодных культур, винограда и иных многолетних культур	1.5
Научное обеспечение сельского хозяйства	Осуществление научной и селекционной работы, ведения сельского хозяйства для получения ценных с научной точки зрения образцов растительного и животного мира; размещение коллекций генетических ресурсов растений	1.14
Стоянка транспортных средств	Размещение стоянок (парковок) легковых автомобилей и других мототранспортных средств, в том числе мотоциклов, мотороллеров, мотоколясок, мопедов, скутеров, за исключением встроенных, пристроенных и встроенно-пристроенных стоянок	4.9.2

Земельные участки (территории) общего пользования	Земельные участки общего пользования. Содержание данного вида разрешенного использования включает в себя содержание видов разрешенного использования с кодами 12.0.1-12.0.2	12.0
Ведение огородничества	Осуществление отдыха и (или) выращивания гражданами для собственных нужд сельскохозяйственных культур; размещение хозяйственных построек, не являющихся объектами недвижимости, предназначенных для хранения инвентаря и урожая сельскохозяйственных культур	13.1
Ведение садоводства	Осуществление отдыха и (или) выращивания гражданами для собственных нужд сельскохозяйственных культур; размещение для собственных нужд садового дома, жилого дома, указанного в описании вида разрешенного использования с кодом 2.1, хозяйственных построек и гаражей для собственных нужд	13.2
<b><u>УСЛОВНО РАЗРЕШЕННЫЕ ВИДЫ ИСПОЛЬЗОВАНИЯ</u></b>		
Магазины	Размещение объектов капитального строительства, предназначенных для продажи товаров, торговая площадь которых составляет до 5000 кв.м	4.4

#### **Иные показатели сельскохозяйственного использования**

В соответствии с частью 6 ст. 36 Градостроительного Кодекса РФ Градостроительные регламенты не устанавливаются для земель сельскохозяйственных угодий в составе земель сельскохозяйственного назначения а их использование определяется уполномоченными органами местного самоуправления, в соответствии с федеральными законами.

В зоне размещения садовых и дачных участков ограждение участков коллективных садоводств:

- лицевые ограждения проволочные, сетчатые, решетчатые высотой не более 1,6 м;
- межевые ограждения проволочные, сетчатые, решетчатые с высотой по соглашению сторон, но не более 1,6 м.

Иные показатели использования зон размещения садово-дачных участков (С- 1) регламентируются в соответствии с Федеральным законом от 29 июля 2017 г. N217-ФЗ "О ведении гражданами садоводства и огородничества для собственных нужд и о внесении изменений в отдельные законодательные акты Российской Федерации"



**Статья 35.6. Зоны рекреационного назначения (Р-1, Р-2, Р-3)**

**Р-1 - Зона городских лесов, скверов, парков, бульваров, городских садов**

Наименование вида разрешенного использования земельного участка	Описание вида разрешенного использования земельного участка	Код
<b><u>ОСНОВНЫЕ ВИДЫ РАЗРЕШЕННОГО ИСПОЛЬЗОВАНИЯ</u></b>		
Стоянка транспортных средств	Размещение стоянок (парковок) легковых автомобилей и других мототранспортных средств, в том числе мотоциклов, мотороллеров, мотоколясок, мопедов, скутеров, за исключением встроенных, пристроенных и встроенно-пристроенных стоянок	4.9.2
Природно-познавательный туризм	Размещение баз и палаточных лагерей для проведения походов и экскурсий по ознакомлению с природой, пеших и конных прогулок, устройство троп и дорожек, размещение щитов с познавательными сведениями об окружающей природной среде; осуществление необходимых природоохранных и природовосстановительных мероприятий	5.2
Охрана природных территорий	Сохранение отдельных естественных качеств окружающей природной среды путем ограничения хозяйственной деятельности в данной зоне, в частности: создание и уход за запретными полосами, создание и уход за защитными лесами, в том числе городскими лесами, лесами в лесопарках, и иная хозяйственная деятельность, разрешенная в защитных лесах, соблюдение режима использования природных ресурсов в заказниках, сохранение свойств земель, являющихся особо ценными	9.1
Историко-культурная деятельность	Сохранение и изучение объектов культурного наследия народов Российской Федерации (памятников истории и культуры), в том числе: объектов археологического наследия, достопримечательных мест, мест бытования исторических промыслов, производств и ремесел, исторических поселений, недействующих военных и гражданских захоронений, объектов культурного наследия, хозяйственная деятельность, являющаяся историческим промыслом или ремеслом, а также хозяйственная деятельность, обеспечивающая познавательный туризм	9.3

Земельные участки (территории) пользования	участки общего	Земельные участки общего пользования. Содержание данного вида разрешенного использования включает в себя содержание видов разрешенного использования с кодами 12.0.1-12.0.2	12.0
--	----------------	---	------

**Р-2 - Зона водных объектов (пруды, озера, водохранилища, пляжи);**

Наименование вида разрешенного использования земельного участка	Описание вида разрешенного использования земельного участка	Код
<b><u>ОСНОВНЫЕ ВИДЫ РАЗРЕШЕННОГО ИСПОЛЬЗОВАНИЯ</u></b>		
Стоянка транспортных средств	Размещение стоянок (парковок) легковых автомобилей и других мототранспортных средств, в том числе мотоциклов, мотороллеров, мотоколясок, мопедов, скутеров, за исключением встроенных, пристроенных и встроенно-пристроенных стоянок	4.9.2
Природно-познавательный туризм	Размещение баз и палаточных лагерей для проведения походов и экскурсий по ознакомлению с природой, пеших и конных прогулок, устройство троп и дорожек,	5.2
	размещение щитов с познавательными сведениями об окружающей природной среде; осуществление необходимых природоохранных и природовосстановительных мероприятий	
Охота и рыбалка	Обустройство мест охоты и рыбалки, в том числе размещение дома охотника или рыболова, сооружений, необходимых для восстановления и поддержания поголовья зверей или количества рыбы	5.3
Деятельность по особой охране и изучению природы	Сохранение и изучение растительного и животного мира путем создания особо охраняемых природных территорий, в границах которых хозяйственная деятельность, кроме деятельности, связанной с охраной и изучением природы, не допускается (государственные природные заповедники, национальные и природные парки, памятники природы, дендрологические парки, ботанические сады, оранжереи)	9.0

Охрана природных территорий	Сохранение отдельных естественных качеств окружающей природной среды путем ограничения хозяйственной деятельности в данной зоне, в частности: создание и уход за запретными полосами, создание и уход за защитными лесами, в том числе городскими лесами, лесами в лесопарках, и иная хозяйственная деятельность, разрешенная в защитных лесах, соблюдение режима использования природных ресурсов в заказниках, сохранение свойств земель, являющихся особо ценными	9.1
Водные объекты	Ледники, снежники, ручьи, реки, озера, болота, территориальные моря и другие поверхностные водные объекты	11.0
<b><u>ВСПОМОГАТЕЛЬНЫЕ ВИДЫ РАЗРЕШЕННОГО ИСПОЛЬЗОВАНИЯ</u></b>		
Общее пользование водными объектами	Использование земельных участков, примыкающих к водным объектам способами, необходимыми для осуществления общего водопользования (водопользования, осуществляемого гражданами для личных нужд, а также забор (изъятие) водных ресурсов для целей питьевого и хозяйственно - бытового водоснабжения, купание, использование маломерных судов, водных мотоциклов и других технических средств, предназначенных для отдыха на водных объектах, водопой, если соответствующие запреты не установлены законодательством)	11.1
Специальное пользование водными объектами	Использование земельных участков, примыкающих к водным объектам способами, необходимыми для специального водопользования (забор водных ресурсов из поверхностных водных объектов, сброс сточных вод и (или) дренажных вод, проведение дноуглубительных, взрывных, буровых и других работ, связанных с изменением дна и берегов водных объектов)	11.2

**Р-3 - Зона рекреационных объектов.**

Наименование вида разрешенного использования земельного участка	Описание вида разрешенного использования земельного участка	Код
<b><u>ОСНОВНЫЕ ВИДЫ РАЗРЕШЕННОГО ИСПОЛЬЗОВАНИЯ</u></b>		
Коммунальное обслуживание	Размещение зданий и сооружений в целях обеспечения физических и юридических лиц коммунальными услугами. Содержание данного вида разрешенного использования включает в себя содержание видов разрешенного использования с кодами 3.1.1-3.1.2	3.1
Стоянка транспортных средств	Размещение стоянок (парковок) легковых автомобилей и других мототранспортных средств, в том числе мотоциклов, мотороллеров, мотоколясок, мопедов, скутеров, за исключением встроенных, пристроенных и встроенно-пристроенных стоянок	4.9.2
Природно-познавательный туризм	Размещение баз и палаточных лагерей для проведения походов и экскурсий по ознакомлению с природой, пеших и конных прогулок, устройство троп и дорожек, размещение щитов с познавательными сведениями об окружающей природной среде; осуществление необходимых природоохранных и природовосстановительных мероприятий	5.2
Охота и рыбалка	Обустройство мест охоты и рыбалки, в том числе размещение дома охотника или рыболова, сооружений, необходимых для восстановления и поддержания поголовья зверей или количества рыбы	5.3
Деятельность по особой охране и изучению природы	Сохранение и изучение растительного и животного мира путем создания особо охраняемых природных территорий, в границах которых хозяйственная деятельность, кроме деятельности, связанной с охраной и	9.0
	изучением природы, не допускается (государственные природные заповедники, национальные и природные парки, памятники природы, дендрологические парки, ботанические сады, оранжереи)	

Санаторная деятельность	Размещение санаториев, профилакториев, бальнеологических лечебниц, грязелечебниц, обеспечивающих оказание услуги по лечению и оздоровлению населения; обустройство лечебно-оздоровительных местностей (пляжи, бюветы, места добычи целебной грязи); размещение лечебно-оздоровительных лагерей	9.2.1
Земельные участки (территории) общего пользования	Земельные участки общего пользования. Содержание данного вида разрешенного использования включает в себя содержание видов разрешенного использования с кодами 12.0.1-12.0.2	12.0
<b><u>УСЛОВНО РАЗРЕШЕННЫЕ ВИДЫ ИСПОЛЬЗОВАНИЯ</u></b>		
Гостиничное обслуживание	Размещение гостиниц	4.7

### **Иные показатели зон рекреационного использования**

1. Предельные (минимальные и (или) максимальные) размеры земельных участков, предельные параметры разрешенного строительства, реконструкции объектов капитального строительства, расположенных в зонах рекреационного назначения не подлежат ограничению.

### **Статья 35.7. Зоны специального назначения (СН-1, СН-2)**

#### **СН-1 - зона размещения кладбищ**

Наименование вида разрешенного использования земельного участка	Описание вида разрешенного использования земельного участка	Код
<b><u>ОСНОВНЫЕ ВИДЫ РАЗРЕШЕННОГО ИСПОЛЬЗОВАНИЯ</u></b>		
Стоянка транспортных средств	Размещение стоянок (парковок) легковых автомобилей и других мототранспортных средств, в том числе мотоциклов, мотороллеров, мотоколясок, мопедов, скутеров, за исключением встроенных, пристроенных и встроенно-пристроенных стоянок	4.9.2
Земельные участки (территории) общего пользования	Земельные участки общего пользования. Содержание данного вида разрешенного использования включает себя содержание видов разрешенного использования с кодами 12.0.1-12.0.2в	12.0

Ритуальная деятельность	Размещение кладбищ, крематориев и мест захоронения; размещение соответствующих культовых сооружений; осуществление деятельности по производству продукции ритуально-обрядового назначения	12.1
<b><u>УСЛОВНО РАЗРЕШЕННЫЕ ВИДЫ ИСПОЛЬЗОВАНИЯ</u></b>		
Магазины	Размещение объектов капитального строительства, предназначенных для продажи товаров, торговая площадь которых составляет до 5000 кв.м	4.4

**СН-2 - зона размещения очистных, водозаборных и иных технических сооружений**

Наименование вида разрешенного использования земельного участка	Описание вида разрешенного использования земельного участка	Код
<b><u>ОСНОВНЫЕ ВИДЫ РАЗРЕШЕННОГО ИСПОЛЬЗОВАНИЯ</u></b>		
Коммунальное обслуживание	Размещение зданий и сооружений в целях обеспечения физических и юридических лиц коммунальными услугами. Содержание данного вида разрешенного использования включает в себя содержание видов разрешенного использования с кодами 3.1.1-3.1.2	3.1
Стоянка транспортных средств	Размещение стоянок (парковок) легковых автомобилей и других мототранспортных средств, в том числе мотоциклов, мотороллеров, мотоколясок, мопедов, скутеров, за исключением встроенных, пристроенных и встроенно-пристроенных стоянок	4.9.2
Общее пользование водными объектами	Использование земельных участков, примыкающих к водным объектам способами, необходимыми для осуществления общего водопользования (водопользования, осуществляемого гражданами для личных нужд, а также забор (изъятие) водных ресурсов для целей питьевого и хозяйственно-бытового водоснабжения, купание, использование маломерных судов, водных мотоциклов и других технических средств, предназначенных для отдыха на водных объектах, водопой, если соответствующие запреты не установлены законодательством)	11.1

Специальное пользование водными объектами	Использование земельных участков, примыкающих к водным объектам способами, необходимыми для специального водопользования (забор водных ресурсов из поверхностных водных объектов, сброс сточных вод и (или) дренажных вод, проведение дноуглубительных, взрывных, буровых и других работ, связанных с изменением дна и берегов водных объектов)	11.2
Земельные участки (территории) общего пользования	Земельные участки общего пользования. Содержание данного вида разрешенного использования включает в себя содержание видов разрешенного использования с кодами 12.0.1-12.0.2	12.0

1. Предельные размеры земельных участков, предельные параметры разрешенного строительства, реконструкции объектов капитального строительства расположенных в зонах специального назначения устанавливаются проектной документацией, строительными и санитарными нормами и правилами на каждый объект.

2. Площадь мест захоронения должна быть не менее 65-70% общей площади кладбища:

- разделение территории кладбища на функциональные зоны (входную, ритуальную, административно-хозяйственную, захоронений, зеленой защиты по периметру кладбища);
- канализование, водо-, тепло-, электроснабжение, благоустройство территории;
- минимальная площадь земельного участка на 1000 жителей – 0,24 га;
- минимальное расстояние от земельного участка кладбища традиционного захоронения до красной линии 6 м;
- минимальное расстояние от земельного участка кладбища традиционного захоронения (площадью до 10 га) до стен жилых домов 100 м;
- минимальное расстояние от земельного участка кладбища традиционного захоронения до зданий общеобразовательных школ, детских дошкольных и лечебных учреждений 300 м.

3. Размер земельного участка для кладбища определяется с учетом количества жителей городского поселения, но не может превышать 40 га. При этом также учитываются перспективный рост численности населения, коэффициент смертности, наличие действующих объектов похоронного обслуживания, принятая схема и способы захоронения, вероисповедания, нормы земельного участка на одно захоронение.

4. После закрытия кладбища по истечении 25 лет с даты последнего захоронения расстояние до жилой застройки может быть сокращено до 100 м.

5. В городских поселениях, подлежащих реконструкции, расстояние от кладбищ до стен жилых домов, зданий детских и лечебных учреждений допускается уменьшать по согласованию с органами Федеральной службы Роспотребнадзора, но принимать не менее 100 м.

Ограничения использования земельных участков и объектов капитального строительства установлены следующими нормативными правовыми актами:

- СанПиН 2.1.1279-03 "Гигиенические требования к размещению, устройству и содержанию кладбищ, зданий и сооружений похоронного назначения";
- СанПиН 2.2.1/2.1.1.1200-03;
- СНиП 2.07.01-89\*, п. 9.3\*;
- региональными нормативами градостроительного проектирования;
- иными действующими нормативными актами и техническими регламентами.

### Статья 35.8. Зоны особо охраняемых объектов. (ОХ-1, ОХ-2)

#### ОХ-1 - зона памятников природы и истории

Наименование вида разрешенного использования земельного участка	Описание вида разрешенного использования земельного участка	Код
<b><u>ОСНОВНЫЕ ВИДЫ РАЗРЕШЕННОГО ИСПОЛЬЗОВАНИЯ</u></b>		
Стоянка транспортных средств	Размещение стоянок (парковок) легковых автомобилей и других мототранспортных средств, в том числе мотоциклов, мотороллеров, мотоколясок, мопедов, скутеров, за исключением встроенных, пристроенных и встроенно-пристроенных стоянок	4.9.2
Деятельность по особой охране и изучению природы	Сохранение и изучение растительного и животного мира путем создания особо охраняемых природных территорий, в границах которых хозяйственная деятельность, кроме деятельности, связанной с охраной и изучением природы, не допускается (государственные природные заповедники, национальные и природные парки, памятники природы, дендрологические парки, ботанические сады, оранжереи)	9.0
Охрана природных территорий	Сохранение отдельных естественных качеств окружающей природной среды путем ограничения хозяйственной деятельности в данной зоне, в частности: создание и уход за запретными полосами, создание и уход за защитными лесами, в том числе городскими лесами, лесами в лесопарках, и иная хозяйственная деятельность, разрешенная в защитных лесах, соблюдение режима использования природных ресурсов в заказниках, сохранение свойств земель, являющихся особо ценными	9.1



Историко-культурная деятельность	Сохранение и изучение объектов культурного наследия народов Российской Федерации (памятников истории и культуры), в том числе: объектов археологического наследия, достопримечательных мест, мест бытования исторических промыслов, производств и ремесел, исторических поселений, недействующих военных и гражданских захоронений, объектов культурного наследия, хозяйственная деятельность, являющаяся историческим промыслом или ремеслом, а также хозяйственная деятельность, обеспечивающая познавательный туризм	9.3
----------------------------------	---	-----

**УСЛОВНО РАЗРЕШЕННЫЕ ВИДЫ ИСПОЛЬЗОВАНИЯ**

Природно-познавательный туризм	Размещение баз и палаточных лагерей для проведения походов и экскурсий по ознакомлению с природой, пеших и конных прогулок, устройство троп и дорожек, размещение щитов с познавательными сведениями об окружающей природной среде; осуществление необходимых природоохранных и природовосстановительных мероприятий	5.2
--------------------------------	--	-----

**ОХ-2 - зона территорий объектов культурного наследия**

Наименование вида разрешенного использования земельного участка	Описание вида разрешенного использования земельного участка	Код
---	---	-----

**ОСНОВНЫЕ ВИДЫ РАЗРЕШЕННОГО ИСПОЛЬЗОВАНИЯ**

Стоянка транспортных средств	Размещение стоянок (парковок) легковых автомобилей и других мототранспортных средств, в том числе мотоциклов, мотороллеров, мотоколясок, мопедов, скутеров, за исключением встроенных, пристроенных и встроенно-пристроенных стоянок	4.9.2
Историко-культурная деятельность	Сохранение и изучение объектов культурного наследия народов Российской Федерации (памятников истории и культуры), в том числе: объектов археологического наследия, достопримечательных мест, мест бытования исторических промыслов, производств и ремесел, исторических поселений, недействующих военных и гражданских	9.3

	захоронений, объектов культурного наследия, хозяйственная деятельность, являющаяся историческим промыслом или ремеслом, а также хозяйственная деятельность, обеспечивающая познавательный туризм	
--	--	--

### **Иные показатели зоны размещения территорий объектов культурного наследия (ОХ-1, ОХ-2).**

1. Предельные (минимальные и (или) максимальные) размеры земельных участков, предельные параметры разрешенного строительства, реконструкции объектов капитального строительства расположенных в зонах размещения культовых объектов устанавливаются проектной документацией, строительными и санитарными нормами и правилами на каждый объект.

Требования к ограждению земельных участков:

- для зданий - памятников истории и культуры, допускается только проведение работ по сохранению исторических ограждений или воссоздание утраченных ограждений по сохранившимся фрагментам или историческим аналогам в соответствии с требованиями законодательства об охране и использовании объектов культурного наследия.

Хозяйственная деятельность, использование земельных участков и объектов капитального строительства устанавливаются Федеральным законом «Об объектах культурного наследия (памятниках истории и культуры) народов Российской Федерации» (ФЗ № 73 от 25 июня 2002 года).

Зоны охраны объектов культурного наследия ст. 34 Федерального закона от 25.06.2002 №73–ФЗ «Об объектах культурного наследия (памятниках истории и культуры) народов Российской Федерации».

1. В целях обеспечения сохранности объекта культурного наследия в его исторической среде на сопряженной с ним территории устанавливаются зоны охраны объекта культурного наследия: охранный зона, зона регулирования застройки и хозяйственной деятельности, зона охраняемого природного ландшафта.

Необходимый состав зон охраны объекта культурного наследия определяется проектом зон охраны объекта культурного наследия.

В целях одновременного обеспечения сохранности нескольких объектов культурного наследия в их исторической среде допускается установление для данных объектов культурного наследия единой охранный зоны, единой зоны регулирования застройки и хозяйственной деятельности и единой зоны охраняемого природного ландшафта (далее - объединенная зона охраны объектов культурного наследия).

Состав объединенной зоны охраны объектов культурного наследия определяется проектом объединенной зоны охраны объектов культурного наследия.

Требование об установлении зон охраны объекта культурного наследия к выявленному объекту культурного наследия не предъявляется.

2. Охранный зона - территория, в пределах которой в целях обеспечения сохранности объекта культурного наследия в его историческом ландшафтном

окружении устанавливается особый режим использования земель, ограничивающий хозяйственную деятельность и запрещающий строительство, за исключением применения специальных мер, направленных на сохранение и регенерацию историко-градостроительной или природной среды объекта культурного наследия.

Зона регулирования застройки и хозяйственной деятельности - территория, в пределах которой устанавливается режим использования земель, ограничивающий строительство и хозяйственную деятельность, определяются требования к реконструкции существующих зданий и сооружений.

Зона охраняемого природного ландшафта - территория, в пределах которой устанавливается режим использования земель, запрещающий или ограничивающий хозяйственную деятельность, строительство и реконструкцию существующих зданий и сооружений в целях сохранения (регенерации) природного ландшафта, включая долины рек, водоемы, леса и открытые пространства, связанные композиционно с объектами культурного наследия.

3. Границы зон охраны объектов культурного наследия, отнесенных к особо ценным объектам культурного наследия народов Российской Федерации, объектов культурного наследия, включенных в Список всемирного наследия, особые режимы использования земель в границах территорий данных зон и требования к градостроительным регламентам в границах территорий данных зон утверждаются федеральным органом охраны объектов культурного наследия на основании проектов зон охраны таких объектов культурного наследия с учетом представляемого соответствующим региональным органом охраны объектов культурного наследия в федеральный орган охраны объектов культурного наследия заключения.

Границы зон охраны объектов культурного наследия, в том числе границы объединенной зоны охраны объектов культурного наследия (за исключением границ зон охраны особо ценных объектов культурного наследия народов Российской Федерации и объектов культурного наследия, включенных в Список всемирного наследия), особые режимы использования земель в границах территорий данных зон и требования к градостроительным регламентам в границах территорий данных зон утверждаются на основании проектов зон охраны объектов культурного наследия в отношении объектов культурного наследия федерального значения либо проекта объединенной зоны охраны объектов культурного наследия - органом государственной власти субъекта Российской Федерации по согласованию с федеральным органом охраны объектов культурного наследия, а в отношении объектов культурного наследия регионального значения и объектов культурного наследия местного (муниципального) значения - в порядке, установленном законами субъектов Российской Федерации.

Порядок разработки проекта зон охраны объекта культурного наследия, проекта объединенной зоны охраны объектов культурного наследия, требования к режимам использования земель и общие принципы установления требований к градостроительным регламентам в границах территорий данных зон устанавливаются Правительством Российской Федерации

**Статья 36. Предельные (минимальные и (или) максимальные) размеры земельных участков и предельные параметры разрешенного строительства, реконструкции объектов капитального строительства.**

Место допустимого размещения зданий, строений, сооружений определяется линией отступа от красной линии и минимальными отступами от границ земельного участка.

**Ж-1 ЗОНА ЗАСТРОЙКИ МАЛОЭТАЖНЫМИ ЖИЛЫМИ ДОМАМИ**

Наименование вида разрешенного использования	Минимальная площадь ЗУ (кв. м)	Максимальная площадь ЗУ (кв.м.)	Миним. отступ от границ ЗУ в целях определения мест допустимого размещения ОКС, (м)	Максимальный процент застройки (%)	Предельное количество этажей
<b><u>ОСНОВНЫЕ ВИДЫ РАЗРЕШЕННОГО ИСПОЛЬЗОВАНИЯ</u></b>					
Для индивидуального жилищного строительства	400	1500	3	67	3
Малоэтажная многоквартирная жилая застройка	200	20000	3	60	4
Передвижное жилье	200	20000	3	60	1
Блокированная жилая застройка	60-100(без площади застройки)	20000	3	60	3
Коммунальное обслуживание	Не регламентируется		1	80	4 максимальная высота трубы зданий и сооружений 40 м
Обеспечение внутреннего правопорядка	Не подлежат установлению				
Историко-культурная деятельность	Не регламентируется				
Земельные участки (территории) общего Пользования	Не регламентируется				
Стоянка	Не регламентируется				

Наименование вида разрешенного использования	Минимальная площадь ЗУ (кв. м)	Максимальная площадь ЗУ (кв.м.)	Миним. отступ от границ ЗУ в целях определения мест допустимого размещения ОКС, (м)	Максимальный процент застройки (%)	Предельное количество этажей
транспортных средств					
<b><u>ВСПОМОГАТЕЛЬНЫЕ ВИДЫ РАЗРЕШЕННОГО ИСПОЛЬЗОВАНИЯ</u></b>					
Общественное питание	Предельные размеры земельных участков и предельные параметры разрешенного строительства устанавливаются идентичными с соответствующими предельными размерами земельных участков и предельных параметров разрешенного строительства, установленных для основных видов разрешенного использования и условно разрешенных видов использования, дополнительно к которым и совместно с которыми установлены вспомогательные виды разрешенного использования.				
Социальное обслуживание					
Отдых (рекреация)					
<b><u>УСЛОВНО РАЗРЕШЕННЫЕ ВИДЫ ИСПОЛЬЗОВАНИЯ</u></b>					
Образование и просвещение	400			70	
Дошкольное, начальное и среднее общее образование		30000	3		3
Среднее и высшее профессиональное образование	400	30000	3	70	3
Банковская и страховая деятельность					
Амбулаторно-поликлиническое обслуживание					
Амбулаторное ветеринарное обслуживание	400	30000	3	70	3
Общественное питание					
Гостиничное обслуживание	1000	10000	3	60	4

Наименование вида разрешенного использования	Минимальная площадь ЗУ (кв. м)	Максимальная площадь ЗУ (кв.м.)	Миним. отступ от границ ЗУ в целях определения мест допустимого размещения ОКС, (м)	Максимальный процент застройки (%)	Предельное количество этажей
Бытовое обслуживание	100	30000	3	70	3
Магазины	100	30000	3	70	3
Связь	2	5000	1	Не регламентируется	4(для ОКС) 40 м (для сооружений)
Служебные гаражи	30	10000	1	Не регламентируется	3

### Ж-2 ЗОНА ЗАСТРОЙКИ СРЕДНЕЭТАЖНЫМИ ЖИЛЫМИ ДОМАМИ

Наименование вида разрешенного использования	Минимальная площадь ЗУ (кв. м)	Максимальная площадь ЗУ (кв.м.)	Миним. отступ от границ ЗУ в целях определения мест допустимого размещения ОКС, (м)	Максимальный процент застройки (%)	Предельное количество этажей
<b><u>ОСНОВНЫЕ ВИДЫ РАЗРЕШЕННОГО ИСПОЛЬЗОВАНИЯ</u></b>					
Для индивидуального жилищного строительства	400	1500	3	67	3
Малоэтажная многоквартирная жилая застройка	400	20000	3	70	4
Передвижное жилье	400	20000	3	70	1
Среднеэтажная жилая застройка	1500	20000	3	70	8
Блокированная жилая застройка	60-100(без площади застройки)	20000	3	60	3

Наименование вида разрешенного использования	Минимальная площадь ЗУ (кв. м)	Максимальная площадь ЗУ (кв.м.)	Миним. отступ от границ ЗУ в целях определения мест допустимого размещения ОКС, (м)	Максимальный процент застройки (%)	Предельное количество этажей
Коммунальное обслуживание	Не регламентируется		1	80	4 (максимальная высота трубы зданий и сооружений 40 м)
Бытовое обслуживание	100	30000	3	70	3
Социальное обслуживание	400	30000	3	70	4
Образование и просвещение					
Дошкольное, начальное и среднее общее образование					
Среднее и высшее профессиональное образование					
Обеспечение внутреннего правопорядка	Не подлежат установлению				
Историко-культурная деятельность	Не регламентируется				
Земельные участки (территории) общего пользования	Не регламентируется				
Стоянка транспортных средств	Не регламентируется				
<b><u>ВСПОМОГАТЕЛЬНЫЕ ВИДЫ РАЗРЕШЕННОГО ИСПОЛЬЗОВАНИЯ</u></b>					
Отдых (рекреация)	Предельные параметры земельных участков и разрешенного строительства, установленные для основных видов разрешенного использования и условно разрешенных видов использования, дополнительно к которым и совместно с которыми установлены вспомогательные виды разрешенного использования				

Наименование вида разрешенного использования	Минимальная площадь ЗУ (кв. м)	Максимальная площадь ЗУ (кв.м.)	Миним. отступ от границ ЗУ в целях определения мест допустимого размещения ОКС, (м)	Максимальный процент застройки (%)	Предельное количество этажей
Хранение автотранспорта	15 (для гаража боксового типа на 1 машину); 24 (для гаража на 1 машину)	Не регламентируется	Не устанавливается	85	1
<b>УСЛОВНО РАЗРЕШЕННЫЕ ВИДЫ ИСПОЛЬЗОВАНИЯ</b>					
Магазины	100	20000	3	70	4
Банковская и страховая деятельность	400	20000	3	70	4
Амбулаторно-поликлиническое обслуживание	400	20000	3	70	4
Амбулаторное ветеринарное обслуживание	400	20000	3	70	4
Общественное питание	400	20000	3	70	4
Развлечения	400	20000	3	70	4
Деловое управление	400	20000	3	70	4
Рынки	400	20000	3	70	4
Гостиничное обслуживание	400	20000	3	60	5
Объекты дорожного сервиса	100	20000	3	70	4
Связь	2	5000	1	Не регламентируется	4(для ОКС) 40 м (для сооружений)



### Ж-3 ЗОНА ЗАСТРОЙКИ МНОГОЭТАЖНЫМИ ЖИЛЫМИ ДОМАМИ

Наименование вида разрешенного использования	Минимальная площадь ЗУ (кв. м)	Максимальная площадь ЗУ (кв.м.)	Миним. отступ от границ ЗУ в целях определения мест допустимого размещения ОКС, (м)	Максимальный процент застройки (%)	Предельное количество этажей
<b><u>ОСНОВНЫЕ ВИДЫ РАЗРЕШЕННОГО ИСПОЛЬЗОВАНИЯ</u></b>					
Для индивидуального жилищного строительства	400	1500	3	67	3
Малоэтажная многоквартирная жилая застройка	400	20000	3	70	4
Блокированная жилая застройка	60-100(без площади застройки)	20000	3	60	3
Среднеэтажная жилая застройка	1000	20000	3	70	8
Многоэтажная жилая застройка	1500	50000	3	70	9 жилых эксплуатируемых этажей
Коммунальное обслуживание	Не регламентируется		1	80	4 (максимальная высота трубы зданий и сооружений 40 м)
Образование и просвещение	400	30000	3	70	4
Дошкольное, начальное и среднее общее образование					
Среднее и высшее профессиональное					

Наименование вида разрешенного использования	Минимальная площадь ЗУ (кв. м)	Максимальная площадь ЗУ (кв.м.)	Миним. отступ от границ ЗУ в целях определения мест допустимого размещения ОКС, (м)	Максимальный процент застройки (%)	Предельное количество этажей
образование					
Обеспечение внутреннего правопорядка	Не подлежат установлению				
Историко-культурная деятельность	Не регламентируется				
Земельные участки (территории) общего пользования	Не регламентируется				
Стоянка транспортных средств	Не регламентируется				
<b><u>ВСПОМОГАТЕЛЬНЫЕ ВИДЫ РАЗРЕШЕННОГО ИСПОЛЬЗОВАНИЯ</u></b>					
Отдых (рекреация)	<p>Предельные размеры земельных участков и предельные параметры разрешенного строительства устанавливаются идентичными с соответствующими предельными размерами земельных участков и предельных параметров разрешенного строительства, установленных для основных видов разрешенного использования и условно разрешенных видов использования, дополнительно к которым и совместно с которыми установлены вспомогательные виды разрешенного использования.</p>				
Передвижное жильё	400	20000	3	70	1
<b><u>УСЛОВНО РАЗРЕШЕННЫЕ ВИДЫ ИСПОЛЬЗОВАНИЯ</u></b>					
Бытовое обслуживание	100	30000	3	70	3
Магазины	100	20000	3	70	4
Социальное обслуживание	400	30000	3	70	4
Общественное управление					
Банковская и страховая					

Наименование вида разрешенного использования	Минимальная площадь ЗУ (кв. м)	Максимальная площадь ЗУ (кв.м.)	Миним. отступ от границ ЗУ в целях определения мест допустимого размещения ОКС, (м)	Максимальный процент застройки (%)	Предельное количество этажей
деятельность	400	30000	3	70	4
Амбулаторно-поликлиническое обслуживание					
Амбулаторное ветеринарное обслуживание					
Общественное питание					
Развлечения					

### ОД-1 ЗОНА ЦЕНТРА ГОРОДА

Наименование вида разрешенного использования	Минимальная площадь ЗУ (кв. м)	Максимальная площадь ЗУ (кв.м.)	Миним. отступ от границ ЗУ в целях определения мест допустимого размещения ОКС, (м)	Максимальный процент застройки (%)	Предельное количество этажей
<b>ОСНОВНЫЕ ВИДЫ РАЗРЕШЕННОГО ИСПОЛЬЗОВАНИЯ</b>					
Для индивидуального жилищного строительства	400	1500	3	67	3
Блокированная жилая застройка	60-100(без площади застройки)	20000	3	60	3
Малоэтажная многоквартирная жилая застройка	400	20000	3	70	4
Среднеэтажная жилая застройка	1000	20000	3	70	8
Коммунальное обслуживание	Не регламентируется		1	80	4 (максимальная высота трубы зданий и сооружений 40 м)

Наименование вида разрешенного использования	Минимальная площадь ЗУ (кв. м)	Максимальная площадь ЗУ (кв.м.)	Миним. отступ от границ ЗУ в целях определения мест допустимого размещения ОКС, (м)	Максимальный процент застройки (%)	Предельное количество этажей
Образование и просвещение	400	30000	3	70	3
Дошкольное, начальное и среднее общее образование					
Среднее и высшее профессиональное образование					
Обеспечение внутреннего правопорядка	Не подлежат установлению				
Историко-культурная деятельность	Не регламентируется				
Земельные участки (территории) общего пользования	Не регламентируется				
Стоянка транспортных средств	Не регламентируется				
<b><u>ВСПОМОГАТЕЛЬНЫЕ ВИДЫ РАЗРЕШЕННОГО ИСПОЛЬЗОВАНИЯ</u></b>					
Отдых (рекреация)	Предельные размеры земельных участков и предельные параметры разрешенного строительства устанавливаются идентичными с соответствующими предельными размерами земельных участков и предельных параметров разрешенного строительства, установленных для основных видов разрешенного использования и условно разрешенных видов использования, дополнительно к которым и совместно с которыми установлены вспомогательные виды разрешенного использования				
<b><u>УСЛОВНО РАЗРЕШЕННЫЕ ВИДЫ ИСПОЛЬЗОВАНИЯ</u></b>					
Социальное обслуживание	400	20000	3	70	5
Культурное развитие					
Религиозное использование					
Общественное управление					
Деловое управление					

Наименование вида разрешенного использования	Минимальная площадь ЗУ (кв. м)	Максимальная площадь ЗУ (кв.м.)	Миним. отступ от границ ЗУ в целях определения мест допустимого размещения ОКС, (м)	Максимальный процент застройки (%)	Предельное количество этажей
Бытовое обслуживание	100	30000	3	70	3
Магазины	100	20000	3	70	4
Банковская и страховая деятельность	400	20000	3	70	5
Общественное питание	400	20000	3	70	5
Гостиничное обслуживание	400	20000	3	60	5
Развлечения	400	20000	3	70	5
Стационарное медицинское обслуживание	400	20000	3	70	5
Рынки	400	20000	3	70	5
Служебные гаражи	30	5000	1	80	1
Связь	2	5000	1	Не регламентируется	4(для ОКС) 40 м (для сооружений)

**ОД-2 ЗОНА ДЕЛОВОГО, ОБЩЕСТВЕННОГО И  
КОММЕРЧЕСКОГО НАЗНАЧЕНИЯ**

Наименование вида разрешенного использования	Минимальная площадь ЗУ (кв. м)	Максимальная площадь ЗУ (кв.м.)	Миним. отступ от границ ЗУ в целях определения мест допустимого размещения ОКС, (м)	Максимальный процент застройки (%)	Предельное количество этажей
<b>ОСНОВНЫЕ ВИДЫ РАЗРЕШЕННОГО ИСПОЛЬЗОВАНИЯ</b>					
Для индивидуального жилищного строительства	400	1500	3	67	3

Наименование вида разрешенного использования	Минимальная площадь ЗУ (кв. м)	Максимальная площадь ЗУ (кв.м.)	Миним. отступ от границ ЗУ в целях определения мест допустимого размещения ОКС, (м)	Максимальный процент застройки (%)	Предельное количество этажей
Малоэтажная многоквартирная жилая застройка	400	20000	3	70	4
Блокированная жилая застройка	60-100(без площади застройки)	20000	3	60	3
Среднеэтажная жилая застройка	1000	20000	3	70	8
Коммунальное обслуживание	Не регламентируется		1	80	4 (максимальная высота трубы зданий и сооружений 40 м)
Социальное обслуживание	400	30000	3	70	3
Стационарное медицинское обслуживание	400	30000	3	70	3
Образование и просвещение					
Дошкольное, начальное и среднее общее образование					
Среднее и высшее профессиональное образование					
Бытовое обслуживание	100	30000	3	70	3
Культурное развитие	400	20000	3	70	3

Наименование вида разрешенного использования	Минимальная площадь ЗУ (кв. м)	Максимальная площадь ЗУ (кв.м.)	Миним. отступ от границ ЗУ в целях определения мест допустимого размещения ОКС, (м)	Максимальный процент застройки (%)	Предельное количество этажей
Общественное управление	400	20000	3	70	3
Деловое управление	400	20000	3	70	3
Банковская и страховая деятельность	400	20000	3	70	3
Общественное питание	400	20000	3	70	3
Гостиничное обслуживание	400	20000	3	60	5
Спорт	400	20000	3	70	3
Обеспечение внутреннего правопорядка	Не подлежат установлению				
Историко-культурная деятельность	Не регламентируется				
Земельные участки (территории) общего пользования	Не регламентируется				
Стоянка транспортных средств	Не регламентируется				
<b><u>ВСПОМОГАТЕЛЬНЫЕ ВИДЫ РАЗРЕШЕННОГО ИСПОЛЬЗОВАНИЯ</u></b>					
Отдых (рекреация)	Предельные размеры земельных участков и предельные параметры разрешенного строительства устанавливаются идентичными с соответствующими предельными размерами земельных участков и предельных параметров разрешенного строительства, установленных для основных видов разрешенного использования и условно разрешенных видов использования, дополнительно к которым и совместно с которыми установлены вспомогательные виды разрешенного использования				
Хранение автотранспорта	15 (для гаража боксового типа на 1 машину); 24 (для	Не регламентируется	Не устанавливается	85	1

Наименование вида разрешенного использования	Минимальная площадь ЗУ (кв. м)	Максимальная площадь ЗУ (кв.м.)	Миним. отступ от границ ЗУ в целях определения мест допустимого размещения ОКС, (м)	Максимальный процент застройки (%)	Предельное количество этажей
	гаража на 1 машину)				
<b><u>УСЛОВНО РАЗРЕШЕННЫЕ ВИДЫ ИСПОЛЬЗОВАНИЯ</u></b>					
Амбулаторное ветеринарное обслуживание	400	20000	3	70	3
Рынки					
Развлечения					
Выставочно-ярмарочная деятельность					
Магазины	100	20000	3	70	4
Объекты дорожного сервиса	100	10000	3	70	3
Связь	2	5000	1	Не регламентируется	4(для ОКС) 40 м (для сооружений)



**П-1 - Производственная зона промышленных предприятий и складов V-IV классов вредности**

Наименование вида разрешенного использования	Минимальная площадь ЗУ (кв. м)	Максимальная площадь ЗУ (кв.м.)	Миним. отступ от границ ЗУ в целях определения мест допустимого размещения ОКС, (м)	Максимальный процент застройки (%)	Предельное количество этажей
<b>ОСНОВНЫЕ ВИДЫ РАЗРЕШЕННОГО ИСПОЛЬЗОВАНИЯ</b>					
Хранение автотранспорта	15 (для гаража боксового типа на 1 машину); 24 (для гаража на 1 машину)	Не регламентируется	Не устанавливается	85	1
Коммунальное обслуживание	Не регламентируется		1	80	4 (максимальная высота трубы зданий и сооружений 40 м)
Бытовое обслуживание	100	30000	3	70	3
Деловое управление	400	20000	1	70	5
Общественное питание	400	20000	1	70	5
Рынки	400	20000	1	70	5
Магазины	100	20000	3	70	4
Банковская и страховая деятельность	400	20000	1	70	5
Служебные гаражи	30	10000	1	Не регламентируется	5
Объекты дорожного сервиса	100	10000	3	Не регламентируется	3
Спорт	400	20000	1	Не регламентируется	5

ПРАВИЛА ЗЕМЛЕПОЛЬЗОВАНИЯ И ЗАСТРОЙКИ  
МУНИЦИПАЛЬНОГО ОБРАЗОВАНИЯ «ГОРОДСКОЕ ПОСЕЛЕНИЕ «ГОРОД МАЛОЯРОСЛАВЕЦ»

Производственная деятельность	400	50000	1	Не регламен- тируется	5
----------------------------------	-----	-------	---	-----------------------------	---

Наименование вида разрешенного использования	Минимальная площадь ЗУ (кв. м)	Максимальная площадь ЗУ(кв.м.)	Миним. отступ от границ ЗУ в целях определения мест допустимого размещения ОКС, (м)	Максимальный процент застройки (%)	Предельное количество этажей
Легкая промышленность	400	50000	1	Не регламентируется	5
Пищевая промышленность	400	50000	1	Не регламентируется	5
Строительная промышленность	400	50000	1	Не регламентируется	5
Склады	400	50000	1	Не регламентируется	5
Железнодорожный транспорт	без ограничений	Без ограничений	Не устанавливается		
Трубопроводный транспорт	без ограничений				
Обеспечение внутреннего правопорядка	Не подлежат установлению				
Историко-культурная деятельность	Не регламентируется				
Земельные участки (территории) общего пользования	Не регламентируется				
Стоянка транспортных средств	Не регламентируется				
<b><u>ВСПОМОГАТЕЛЬНЫЕ ВИДЫ РАЗРЕШЕННОГО ИСПОЛЬЗОВАНИЯ</u></b>					
Передвижное жилье	400	20000	3	70	1
Амбулаторно-поликлиническое обслуживание	400	30000	3	70	4
Гостиничное обслуживание	400	30000	3	60	5
Отдых (рекреация)	Предельные размеры земельных участков и предельные параметры разрешенного строительства устанавливаются идентичными с соответствующими предельными размерами земельных участков и предельных параметров разрешенного строительства, установленных для основных видов разрешенного использования и условно				

	разрешенных видов использования, дополнительно к которым и совместно с которыми установлены вспомогательные виды разрешенного использования				
Связь	2	5000	1	Не регламентируется	4(для ОКС) 40 м (для сооружений)
Гидротехнические сооружения	Не регламентируется				

**П-2 - Производственная зона промышленных предприятий и складов III класса вредности**

Наименование вида разрешенного использования	Минимальная площадь ЗУ(кв. м)	Максимальная площадь ЗУ(кв.м.)	Миним. отступ от границ ЗУ в целях определения мест допустимого размещения ОКС, (м)	Максимальный процент застройки (%)	Предельное количество этажей
<b>ОСНОВНЫЕ ВИДЫ РАЗРЕШЕННОГО ИСПОЛЬЗОВАНИЯ</b>					
Хранение автотранспорта	15 (для гаража боксового типа на 1 машину); 24 (для гаража на 1 машину)	Не регламентируется	Не устанавливается	85	1
Коммунальное обслуживание	Не регламентируется		1	Не регламентируется	4 (максимальная высота трубы зданий и сооружений 40 м)
Общественное питание	400		20000	70	1

Наименование вида разрешенного использования	Минимальная площадь ЗУ(кв. м)	Максимальная площадь ЗУ (кв.м.)	Миним. отступ от границ ЗУ в целях определения мест допустимого размещения ОКС, (м)	Максимальный процент застройки (%)	Предельное количество этажей
Магазины	100		20000	70	3
Служебные гаражи	30		10000	80	1
Объекты дорожного сервиса	400	10000	3	80	5
Производственная деятельность	400	50000	1	Не регламентируется	
Легкая промышленность					
Пищевая промышленность					
Строительная промышленность					
Склады	400	50000			
Гидротехнические сооружения	Не регламентируется				
Земельные участки (территории) общего пользования	Не регламентируется				
Стоянка транспортных средств	Не регламентируется				

### ИТ - Зона транспортной и инженерной инфраструктуры

Наименование вида разрешенного использования	Минимальная площадь ЗУ(кв. м)	Максимальная площадь ЗУ (кв.м.)	Миним. отступ от границ ЗУ в целях определения мест допустимого размещения ОКС, (м)	Максимальный процент застройки (%)	Предельное количество этажей
<b>ОСНОВНЫЕ ВИДЫ РАЗРЕШЕННОГО ИСПОЛЬЗОВАНИЯ</b>					
Хранение автотранспорта	15 (для гаража боксового типа на 1	Не регламентируется	Не устанавливается	85	1

ПРАВИЛА ЗЕМЛЕПОЛЬЗОВАНИЯ И ЗАСТРОЙКИ  
МУНИЦИПАЛЬНОГО ОБРАЗОВАНИЯ «ГОРОДСКОЕ ПОСЕЛЕНИЕ «ГОРОД МАЛОЯРОСЛАВЕЦ»

	машину); 24 (для гаража на 1 машину)				
Коммунальное обслуживание	Не регламентируется		1	Не регламен- тируется	4  (макси- мальная высота трубы зданий и сооруже- ний 40 м)
Бытовое обслуживание	100	30000	3	70	3
Отдых (рекреация)	Предельные размеры земельных участков и предельные параметры разрешенного строительства устанавливаются идентичными с соответствующими предельными размерами земельных участков и предельных параметров разрешенного строительства, установленных для основных видов разрешенного использования и условно разрешенных видов использования, дополнительно к которым и совместно с которыми установлены вспомогательные виды разрешенного использования				
Служебные гаражи	30	10000	1	Не регламенти- руется	3
Объекты дорожного сервиса	400	10000	3	80	3
Связь	2	5000	1	Не регламен- тируется	4(для ОКС) 40 м (для сооруже- ний)
Склады	400	50000	1	70	3
Автомобильный транспорт	50	Без ограничений	Не устанавливается		
Трубопроводный транспорт	Без ограниче- ний				
Обеспечение внутреннего правопорядка	Не подлежат установлению				
Историко- культурная деятельность	Не регламентируется				
Земельные участки (территории) общего пользования	Не регламентируется				

Стоянка транспортных средств	Не регламентируется				
<b><u>ВСПОМОГАТЕЛЬНЫЕ ВИДЫ РАЗРЕШЕННОГО ИСПОЛЬЗОВАНИЯ</u></b>					
Социальное обслуживание	Предельные размеры земельных участков и предельные параметры разрешенного строительства устанавливаются идентичными с соответствующими предельными размерами земельных участков и предельных параметров разрешенного строительства, установленных для основных видов разрешенного использования и условно разрешенных видов использования, дополнительно к которым и совместно с которыми установлены вспомогательные виды разрешенного использования				
Стационарное медицинское обслуживание					
<b><u>УСЛОВНО РАЗРЕШЕННЫЕ ВИДЫ ИСПОЛЬЗОВАНИЯ</u></b>					
Общественное питание	400	20000	3	70	5
Магазины	100	20000	3	70	5
Выставочно-ярмарочная деятельность	400	20000	3	70	5

**С-1 - Зона, занятая объектами садоводческого и дачного хозяйства**

Наименование вида разрешенного использования	Минимальная площадь ЗУ(кв. м)	Максимальная площадь ЗУ (кв.м.)	Миним. отступ от границ ЗУ в целях определения мест допустимого размещения ОКС, (м)	Максимальный процент застройки (%)	Предельное количество этажей
<b><u>ОСНОВНЫЕ ВИДЫ РАЗРЕШЕННОГО ИСПОЛЬЗОВАНИЯ</u></b>					
Растениеводство	200	20000	строительство ОКС не предусмотрено		
Выращивание зерновых и иных сельскохозяйственных культур					
Овощеводство					
Выращивание тонизирующих, лекарственных, цветочных культур					
Садоводство					

Наименование вида разрешенного использования	Минимальная площадь ЗУ (кв. м)	Максимальная площадь ЗУ (кв.м.)	Миним. отступ от границ ЗУ в целях определения мест допустимого размещения ОКС, (м)	Максимальный процент застройки (%)	Предельное количество этажей
Научное обеспечение сельского хозяйства					
Земельные участки (территории) общего пользования	Не регламентируется				
Ведение огородничества	100	1000	строительство ОКС не предусмотрено		
Ведение садоводства	400	2000	3	40	3
Стоянка транспортных средств	Не регламентируется				
<b><u>УСЛОВНО РАЗРЕШЕННЫЕ ВИДЫ ИСПОЛЬЗОВАНИЯ</u></b>					
Магазины	400	20000	1	70	3

**Р-1 - Зона городских лесов, скверов, парков, бульваров, городских садов**

Наименование вида разрешенного использования	Минимальная площадь ЗУ(кв. м)	Максимальная площадь ЗУ (кв.м.)	Миним. отступ от границ ЗУ в целях определения мест допустимого размещения ОКС, (м)	Максимальный процент застройки (%)	Предельное количество этажей
<b><u>ОСНОВНЫЕ ВИДЫ РАЗРЕШЕННОГО ИСПОЛЬЗОВАНИЯ</u></b>					
Природно-познавательный туризм	Не устанавливается				
Охрана природных территорий	Не устанавливается				
Историко-культурная деятельность	Не устанавливается				



Наименование вида разрешенного использования	Минимальная площадь ЗУ(кв. м)	Максимальная площадь ЗУ (кв.м.)	Миним. отступ от границ ЗУ в целях определения мест допустимого размещения ОКС, (м)	Максимальный процент застройки (%)	Предельное количество этажей
Земельные участки (территории) общего пользования	Не регламентируется				
Стоянка транспортных средств	Не регламентируется				

### Р-2 - Зона водных объектов

Наименование вида разрешенного использования	Минимальная площадь ЗУ(кв. м)	Максимальная площадь ЗУ (кв.м.)	Миним. отступ от границ ЗУ в целях определения мест допустимого размещения ОКС, (м)	Максимальный процент застройки (%)	Предельное количество этажей
<b><u>ОСНОВНЫЕ ВИДЫ РАЗРЕШЕННОГО ИСПОЛЬЗОВАНИЯ</u></b>					
Природно-познавательный туризм	Не устанавливается				
Охота и рыбалка	Не устанавливается				
Деятельность по особой охране и изучению природы	Не устанавливается				
Охрана природных территорий	Не устанавливается				
Водные объекты	Не устанавливается				
Стоянка транспортных средств	Не регламентируется				
<b><u>ВСПОМОГАТЕЛЬНЫЕ ВИДЫ РАЗРЕШЕННОГО ИСПОЛЬЗОВАНИЯ</u></b>					
Общее пользование водными объектами	Не регламентируется				

Наименование вида разрешенного использования	Минимальная площадь ЗУ(кв. м)	Максимальная площадь ЗУ (кв.м.)	Миним. отступ от границ ЗУ в целях определения мест допустимого размещения ОКС, (м)	Максимальный процент застройки (%)	Предельное количество этажей
Специальное пользование водными объектами	Не регламентируется				

### Р-3 - Зона рекреационных объектов

Наименование вида разрешенного использования	Минимальная площадь ЗУ (кв. м)	Максимальная площадь ЗУ (кв.м.)	Миним. отступ от границ ЗУ в целях определения мест допустимого размещения ОКС, (м)	Максимальный процент застройки (%)	Предельное количество этажей
<b><u>ОСНОВНЫЕ ВИДЫ РАЗРЕШЕННОГО ИСПОЛЬЗОВАНИЯ</u></b>					
Коммунальное обслуживание	Не устанавливается				
Природно-познавательный туризм	Не устанавливается				
Охота и рыбалка	Не устанавливается				
Деятельность по особой охране и изучению природы	Не устанавливается				
Санаторная деятельность	10000	50000	3	70	4
Земельные участки (территории) общего пользования	Не регламентируется				
Стоянка транспортных средств	Не регламентируется				
<b><u>УСЛОВНО РАЗРЕШЕННЫЕ ВИДЫ ИСПОЛЬЗОВАНИЯ</u></b>					
Гостиничное обслуживание	400	20000	3	60	3

### СН-1 - зона размещения кладбищ

Наименование вида разрешенного использования	Минимальная площадь ЗУ(кв. м)	Максимальная площадь ЗУ (кв.м.)	Миним. отступ от границ ЗУ в целях определения мест допустимого размещения ОКС, (м)	Максимальный процент застройки (%)	Предельное количество этажей
<b><u>ОСНОВНЫЕ ВИДЫ РАЗРЕШЕННОГО ИСПОЛЬЗОВАНИЯ</u></b>					
Земельные участки (территории) общего пользования	Не регламентируется				
Ритуальная деятельность	100	150000	1	Без ограничений	3
Стоянка транспортных средств	Не регламентируется				
<b><u>УСЛОВНО РАЗРЕШЕННЫЕ ВИДЫ ИСПОЛЬЗОВАНИЯ</u></b>					
Магазины	400	20000	3	70	3

### СН-2 - зона размещения очистных, водозаборных и иных технических сооружений

Наименование вида разрешенного использования	Минимальная площадь ЗУ (кв. м)	Максимальная площадь ЗУ (кв.м.)	Миним. отступ от границ ЗУ в целях определения мест допустимого размещения ОКС, (м)	Максимальный процент застройки (%)	Предельное количество этажей
<b><u>ОСНОВНЫЕ ВИДЫ РАЗРЕШЕННОГО ИСПОЛЬЗОВАНИЯ</u></b>					
Коммунальное обслуживание	Не устанавливается				
Общее пользование водными объектами	Не регламентируется				
Специальное пользование водными объектами	Не регламентируется				

Наименование вида разрешенного использования	Минимальная площадь ЗУ (кв. м)	Максимальная площадь ЗУ (кв.м.)	Миним. отступ от границ ЗУ в целях определения мест допустимого размещения ОКС, (м)	Максимальный процент застройки (%)	Предельное количество этажей
Земельные участки (территории) общего пользования	Не регламентируется				
Стоянка транспортных средств	Не регламентируется				

### ОХ-1 - зона памятников природы и истории

Наименование вида разрешенного использования	Минимальная площадь ЗУ (кв. м)	Максимальная площадь ЗУ (кв.м.)	Миним. отступ от границ ЗУ в целях определения мест допустимого размещения ОКС, (м)	Максимальный процент застройки (%)	Предельное количество этажей
<b><u>ОСНОВНЫЕ ВИДЫ РАЗРЕШЕННОГО ИСПОЛЬЗОВАНИЯ</u></b>					
Деятельность по особой охране и изучению природы	Не устанавливается				
Охрана природных территорий	Не устанавливается				
Историко-культурная деятельность	Не устанавливается				
Стоянка транспортных средств	Не регламентируется				
<b><u>УСЛОВНО РАЗРЕШЕННЫЕ ВИДЫ ИСПОЛЬЗОВАНИЯ</u></b>					
Природно-познавательный туризм	Не устанавливается				

### ОХ-2 - зона территорий объектов культурного наследия

Наименование вида разрешенного использования	Минимальная площадь ЗУ (кв. м)	Максимальная площадь ЗУ (кв.м.)	Миним. отступ от границ ЗУ в целях определения мест допустимого размещения ОКС, (м)	Максимальный процент застройки (%)	Предельное количество этажей
<b><u>ОСНОВНЫЕ ВИДЫ РАЗРЕШЕННОГО ИСПОЛЬЗОВАНИЯ</u></b>					

Историко-культурная деятельность	Не устанавливается
Стоянка транспортных средств	Не регламентируется

ЗУ – земельный участок;

ОКС – объекты капитального строительства (здания, строения и сооружения);

Минимальный отступ от границ не применяется для тех сторон границы участка, расстояния от которых определены линией отступа от красной линии;

Значение максимального процента застройки используется только при соблюдении отступов от границ земельного участка.

### Показатели плотности застройки участков территориальных зон

1. Основными показателями плотности застройки являются:

- коэффициент застройки - отношение площади, занятой под зданиями и сооружениями, к площади участка (квартала);
- коэффициент плотности застройки - отношение площади всех этажей зданий и сооружений к площади участка (квартала).

2. Показатели плотности застройки участков территориальных зон установлены в соответствии с таблицей:

### Показатели плотности застройки участков территориальных зон

Территориальные зоны	Коэф. застройки	Коэф. плотности застройки
<b>Жилая</b>		
Застройка многоквартирными жилыми домами малой и средней этажности	0,4	0,8
Застройка блокированными жилыми домами с приквартирными земельными участками	0,3	0,6
Застройка одно-, двухквартирными жилыми домами с приусадебными земельными участками	0,2	0,4
<b>Общественно-деловая</b>		
Многофункциональная застройка	1,0	3,0
Специализированная общественная застройка	0,8	2,4
<b>Производственная</b>		
Промышленная	0,8	2,4
Научно-производственная*	0,6	1,0
Коммунально-складская	0,6	1,8

\* Без учета опытных полей и полигонов, резервных территорий и санитарно-защитных зон.

Примечания. 1. Для жилых, общественно-деловых зон коэффициенты застройки и коэффициенты плотности застройки приведены для территории квартала (брутто) с учетом необходимых по расчету учреждений и предприятий обслуживания, гаражей; стоянок для автомобилей, зеленых насаждений, площадок и других объектов благоустройства. Для производственных зон указанные коэффициенты приведены для кварталов производственной застройки, включающей один или несколько объектов.

2. При подсчете коэффициентов плотности застройки площадь этажей определяется по внешним размерам здания. Учитываются только надземные этажи, включая мансардные. Подземные этажи зданий и сооружений не учитываются. Подземное сооружение не учитывается, если поверхность земли (надземная территория) над ним используется под озеленение, организацию площадок, автостоянок и другие виды благоустройства.

3. Границами кварталов являются красные линии.

4. При реконструкции сложившихся кварталов жилых, общественно-деловых зон (включая надстройку этажей, мансард) необходимо предусматривать требуемый по расчету объем учреждений и предприятий обслуживания для проживающего в этих кварталах населения. Допускается учитывать имеющиеся в соседних кварталах учреждения обслуживания при соблюдении нормативных радиусов их доступности (кроме дошкольных учреждений и начальных школ). В условиях реконструкции существующей застройки плотность застройки допускается повышать, но не более чем на 30% при соблюдении санитарно-гигиенических и противопожарных норм.

## **РАЗДЕЛ 8. ТЕРРИТОРИИ, В ГРАНИЦАХ КОТОРЫХ ОСУЩЕСТВЛЯЕТСЯ ДЕЯТЕЛЬНОСТЬ ПО КОМПЛЕКСНОМУ И УСТОЙЧИВОМУ РАЗВИТИЮ**

### **Статья 37. Комплексное развитие территории по инициативе органа местного самоуправления**

1. Развитие застроенных территорий осуществляется в границах элемента планировочной структуры (квартала, микрорайона) или его части (частей), в границах смежных элементов планировочной структуры или их частей.

2. Решение о развитии застроенной территории принимается органом местного самоуправления поселения, органом местного самоуправления городского округа по инициативе органа государственной власти субъекта Российской Федерации, органа местного самоуправления, физических или

юридических лиц при наличии градостроительного регламента, а также региональных и местных нормативов градостроительного проектирования (при их отсутствии - утвержденных органом местного самоуправления расчетных показателей обеспечения такой территории объектами социального и коммунально-бытового назначения, объектами инженерной инфраструктуры).

3. Решение о развитии застроенной территории может быть принято, если на такой территории расположены:

- 1) многоквартирные дома, признанные в установленном Правительством Российской Федерации порядке аварийными и подлежащими сносу;
- 2) многоквартирные дома, снос, реконструкция которых планируются на основании муниципальных адресных программ, утвержденных представительным органом местного самоуправления.

4. На застроенной территории, в отношении которой принимается решение о развитии, могут быть расположены помимо объектов, предусмотренных частью 3 настоящей статьи, объекты инженерной инфраструктуры, обеспечивающие исключительно функционирование многоквартирных домов, предусмотренных пунктами 1 и 2 части 3 настоящей статьи, а также объекты коммунальной, социальной, транспортной инфраструктур, необходимые для обеспечения жизнедеятельности граждан, проживающих в таких домах. Включение в границы такой территории земельных участков и расположенных на них объектов коммунальной, социальной, транспортной инфраструктур, находящихся в собственности Российской Федерации, субъектов Российской Федерации, органов местного самоуправления муниципальных районов, допускается по согласованию с уполномоченными федеральными органами исполнительной власти, органами исполнительной власти субъектов Российской Федерации, органами местного самоуправления муниципальных районов в порядке, установленном Правительством Российской Федерации.

5. На застроенной территории, в отношении которой принимается решение о развитии, не могут быть расположены иные объекты капитального строительства, за исключением указанных в частях 3 и 4 настоящей статьи.

6. В решении о развитии застроенной территории должны быть определены ее местоположение и площадь, перечень адресов зданий, строений, сооружений, подлежащих сносу, реконструкции.

7. Развитие застроенных территорий осуществляется на основании договора о развитии застроенной территории в соответствии со статьей 46.2 настоящего Кодекса.

8. Предоставление для строительства в границах территории, в отношении которой принято решение о развитии, земельных участков, которые находятся в муниципальной собственности или государственная собственность на которые не разграничена и которые не предоставлены в пользование и во владение гражданам и юридическим лицам, осуществляется лицу, с которым органом местного

самоуправления заключен договор о развитии застроенной территории, без проведения торгов в соответствии с земельным законодательством.

## **РАЗДЕЛ 9. ГРАДОСТРОИТЕЛЬНЫЕ РЕГЛАМЕНТЫ В ЧАСТИ ОГРАНИЧЕНИЙ ИСПОЛЬЗОВАНИЯ ЗЕМЕЛЬНЫХ УЧАСТКОВ И ОБЪЕКТОВ КАПИТАЛЬНОГО СТРОИТЕЛЬСТВА**

**Статья 38. Ограничения использования земельных участков и объектов капитального строительства на территории зон с особыми условиями использования территорий по природно-экологическим и санитарно-гигиеническим требованиям.**

1. Использование земельных участков и объектов капитального строительства, расположенных в пределах зон, обозначенных на картах настоящих Правил, определяется:

– градостроительными регламентами, с учётом ограничений, установленных действующим законодательством применительно к соответствующим территориальным зонам;

– ограничениями, установленными законами, иными нормативными правовыми актами применительно к санитарно-защитным зонам, водоохранным зонам, и иным зонам ограничений.

2. Земельные участки и объекты капитального строительства, которые расположены в пределах зон, обозначенных на картах настоящих Правил, чьи характеристики не соответствуют ограничениям, установленным законами, иными нормативными правовыми актами применительно к санитарно-защитным зонам, водоохранным зонам, иным зонам ограничений, являются несоответствующими настоящим Правилам.

3. Ограничения использования земельных участков и объектов капитального строительства, расположенных в санитарно-защитных зонах, водоохранных зонах, иных зонах ограничений, устанавливаются в соответствии с действующим законодательством.

4. Ограничения использования земельных участков и объектов капитального строительства, на территории зон с особыми условиями использования территорий по санитарно-гигиеническим требованиям устанавливаются применительно к земельным участкам и объектам капитального строительства, которые расположены в пределах:

– санитарно-защитных зон, определенных в соответствии с размерами, установленными требованиями действующего законодательства;

– санитарно-защитных зон, установленных в соответствии с действующим законодательством проектами санитарно-защитных зон, получившими положительные заключения государственной экологической экспертизы;

– водоохранных зон, установленных в соответствии с действующим законодательством проектами водоохранных зон;

– поясов зон санитарной охраны водных объектов, используемых для целей питьевого и хозяйственно-бытового водоснабжения (водозаборов), определенных в соответствии с действующим законодательством;



а также, чьи характеристики не соответствуют ограничениям, установленным законами, иными нормативными правовыми актами применительно к санитарно-защитным зонам, водоохранным зонам, иным зонам ограничений, являются несоответствующими настоящим Правилам.

5. Дальнейшее использование и строительные изменения указанных объектов определяются статьей 9 настоящих Правил.

6. Для земельных участков и объектов капитального строительства, расположенных в санитарно-защитных зонах производственных и транспортных предприятий, объектов коммунальной и инженерно-транспортной инфраструктуры, коммунально-складских объектов, очистных сооружений, иных объектов устанавливаются:

–виды запрещенного использования – в соответствии с требованиями санитарных норм и правил;

–условно разрешенные виды использования, которые могут быть разрешены по специальному согласованию с территориальными органами санитарно-эпидемиологического и экологического контроля с учетом норм действующего законодательства и требований санитарных норм и правил с использованием процедур публичных слушаний, определенных разделом 2 настоящих Правил.

Территориальные зоны могут одновременно попадать под несколько групп ограничений по особым условиям использования. В этом случае следует руководствоваться упомянутыми в данном разделе нормативно-правовыми актами, регулирующими данные виды ограничений.

7. Видами зон действия градостроительных ограничений в соответствии с действующим законодательством также являются:

1) зоны действия опасных природных или техногенных процессов (затопление, нарушенные территории, неблагоприятные геологические, гидрогеологические, атмосферные и другие процессы – сейсмические, оползни, карсты, эрозия, повышенный радиационный фон и т.п.), которые могут быть отображены на картах в составе документов территориального планирования, документации по планировке территории, материалов по их обоснованию, а также на карте градостроительного зонирования;

2) зоны действия публичных сервитутов.

### **Статья 39. Виды зон с особыми условиями использования территорий.**

На карте границ зон с особыми условиями использования территории городского поселения «Город Малоярославец» отображены границы следующих зон с особыми условиями использования территорий:

#### ***ВИДЫ ЗОН С ОСОБЫМИ УСЛОВИЯМИ ИСПОЛЬЗОВАНИЯ***

- Санитарно-защитная зона объектов промышленного производства и иных объектов;
- Санитарно-защитная зона железной дороги;
- Санитарно-защитная зона кладбищ;
- Санитарно-защитные зоны объектов теплоснабжения;
- Зона санитарной охраны источников водоснабжения;
- Охранная зона линий электропередач;
- Охранная зона подстанции;

- Охранная зона газопровода;
- Охранная зона ВОЛС;
- Водоохранная зона;
- Прибрежная защитная полоса;
- Зона памятника природы.

**Статья 40. Санитарно-защитные зоны промышленных объектов и производств, объектов транспорта, связи, энергетики, объекты коммунального назначения, спорта, торговли и общественного питания, являющихся источниками воздействия на среду обитания и здоровье человека.**

Промышленные предприятия должны иметь утвержденные проекты санитарно-защитных зон. При отсутствии утвержденной СЗЗ принимаются нормативные размеры (по СанПиН 2.2.1/2.1.1.1200-03 в соответствии с санитарной классификацией предприятий, производств и объектов).

***Размеры санитарно-защитных зон вокруг инженерных сооружений***

<i>Наименование объектов инженерной инфраструктуры</i>	<i>Размер санитарно-защитной зоны, м</i>
<i>Трансформаторные пункты (подстанции)</i>	<i>10-15</i>
<i>Газораспределительные пункты</i>	<i>10</i>
<i>Электроподстанции</i>	<i>в зависимости от высшего класса напряжения подстанции</i>

**Регламентирующий документ.**

СанПиН 2.2.1/2.1.1.1200-03 «Санитарно-защитные зоны и санитарная классификация предприятий, сооружений и иных объектов».

СП 42.13330.2016 «СНиП 2.07.01-89\* Градостроительство. Планировка и застройка городских и сельских поселений», п. 12.18.

СП 32.13330.2012 "Канализация. Наружные сети и сооружения", п. 4.20.

**Порядок установления и размеры.**

Размеры и границы санитарно-защитной зоны определяются в проекте санитарно-защитной зоны, с учётом объёма производства, используемых технологий и т.д. При отсутствии разработанного проекта устанавливаются ориентировочные размеры санитарно-защитных зон, в соответствии с санитарной классификацией, определённой СанПиН 2.2.1/2.1.1.1200-03 «Санитарно-защитные зоны и санитарная классификация предприятий, сооружений и иных объектов».

Границы санитарно-защитной зоны устанавливаются от источников химического, биологического и/или физического воздействия либо от границы

земельного участка, принадлежащего промышленному производству и объекту для ведения хозяйственной деятельности и оформленного в установленном порядке, далее – промышленная площадка, до ее внешней границы в заданном направлении.

В зависимости от характеристики выбросов для промышленного объекта и производства, по которым ведущим для установления санитарно-защитной зоны фактором является химическое загрязнение атмосферного воздуха, размер санитарно-защитной зоны устанавливается от границы промышленной площадки и/или от источника выбросов загрязняющих веществ.

В соответствии с СанПиН 2.2.1/2.1.1.1200-03 для промышленных объектов и производств, сооружений, являющихся источниками воздействия на среду обитания и здоровье человека, в зависимости от мощности, условий эксплуатации, характера и количества выделяемых в окружающую среду загрязняющих веществ, создаваемого шума, вибрации и других вредных физических факторов, а также с учетом предусматриваемых мер по уменьшению неблагоприятного влияния их на среду обитания и здоровье человека в соответствии с санитарной классификацией промышленных объектов и производств устанавливаются следующие ориентировочные размеры санитарно-защитных зон:

- промышленные объекты и производства первого класса – 1000 м;
- промышленные объекты и производства второго класса – 500 м;
- промышленные объекты и производства третьего класса – 300 м;
- промышленные объекты и производства четвертого класса – 100 м;
- промышленные объекты и производства пятого класса – 50 м.

Размеры санитарно-защитных зон для канализационных очистных сооружений следует применять по таблице 7.1.2 СанПиН 2.2.1/2.1.1.1200-03.

Размеры санитарно-защитных зон предприятий и сооружений по обезвреживанию, транспортировке и переработке бытовых отходов следует принимать по СП 42.13330.2016.

Санитарно-защитные зоны от канализационных сооружений до границ зданий жилой застройки, участков общественных зданий и предприятий пищевой промышленности с учетом их перспективного расширения следует принимать в соответствии с санитарными нормами, а случаи отступления от них должны согласовываться с региональными органами санитарно-эпидемиологического надзора.

### **Режим использования территории.**

В санитарно-защитной зоне (далее СЗЗ) не допускается размещать жилую застройку, включая отдельные жилые дома, ландшафтно-рекреационные зоны, зоны отдыха, территории курортов, санаториев и домов отдыха, территории садоводческих товариществ и коттеджной застройки, коллективных или индивидуальных дачных и садово-огородных участков, а также другие территории с нормируемыми показателями качества среды обитания; спортивные сооружения, детские площадки, образовательные и детские учреждения, лечебно-профилактические и оздоровительные учреждения общего пользования.

В санитарно-защитной зоне и на территории объектов других отраслей промышленности не допускается размещать объекты по производству

лекарственных веществ, лекарственных средств и (или) лекарственных форм, склады сырья и полупродуктов для фармацевтических предприятий; объекты пищевых отраслей промышленности, оптовые склады продовольственного сырья и пищевых продуктов, комплексы водопроводных сооружений для подготовки и хранения питьевой воды, которые могут повлиять на качество продукции.

Допускается размещать в границах санитарно-защитной зоны промышленного объекта или производства:

- нежилые помещения для дежурного аварийного персонала, помещения для пребывания работающих по вахтовому методу (не более двух недель), здания управления, конструкторские бюро, здания административного назначения, научно-исследовательские лаборатории, поликлиники, спортивно-оздоровительные сооружения закрытого типа, бани, прачечные, объекты торговли и общественного питания, мотели, гостиницы, гаражи, площадки и сооружения для хранения общественного и индивидуального транспорта, пожарные депо, местные и транзитные коммуникации, ЛЭП, электроподстанции, нефте- и газопроводы, артезианские скважины для технического водоснабжения, водоохлаждающие сооружения для подготовки технической воды, канализационные насосные станции, сооружения оборотного водоснабжения, автозаправочные станции, станции технического обслуживания автомобилей.

В санитарно-защитной зоне объектов пищевых отраслей промышленности, оптовых складов продовольственного сырья и пищевой продукции, производства лекарственных веществ, лекарственных средств и (или) лекарственных форм, складов сырья и полупродуктов для фармацевтических предприятий допускается размещение новых профильных, однотипных объектов, при исключении взаимного негативного воздействия на продукцию, среду обитания и здоровье человека.

#### **Статья 41. Санитарно-защитные зоны стационарных передающих радиотехнических объектов.**

**Регламентирующий документ.**

СанПиН 2.1.8/2.2.4.1383-03 "Гигиенические требования к размещению и эксплуатации передающих радиотехнических объектов".

#### **Статья 42. Зоны ограничения стационарных передающих радиотехнических объектов.**

**Регламентирующий документ.**

СанПиН 2.1.8/2.2.4.1383-03 "Гигиенические требования к размещению и эксплуатации передающих радиотехнических объектов".

#### **Статья 43. Зоны минимальных расстояний магистральных дорог улично-дорожной сети населенных пунктов до застройки.**

**Регламентирующий документ.**

СП 42.13330.2016 «СНиП 2.07.01-89\* Градостроительство. Планировка и застройка городских и сельских поселений», п. 11.6.

**Порядок установления и размеры, режим использования территории.**

Расстояние от края основной проезжей части магистральных дорог улично-дорожной сети населенных пунктов до линии регулирования жилой застройки (границы застройки, устанавливаемой при размещении зданий, строений и сооружений, с отступом от красной линии или от границ земельного участка) следует принимать не менее 50 м, а при условии применения шумозащитных устройств, обеспечивающих требования СП 51.13330, не менее 25 м.

#### **Статья 44. Придорожные полосы автомобильных дорог.**

##### **Регламентирующий документ.**

Федеральный закон от 8.11.2007 г. № 257-ФЗ "Об автомобильных дорогах и о дорожной деятельности в Российской Федерации и о внесении изменений в отдельные законодательные акты Российской Федерации", ст. 26.

#### **Статья 45. Санитарно-защитные зоны железных дорог.**

##### **Регламентирующий документ.**

СП 42.13330.2016 «СНиП 2.07.01-89\* Градостроительство. Планировка и застройка городских и сельских поселений», п. 8.20.

##### **Порядок установления и размеры.**

Жилую застройку необходимо отделять от железных дорог санитарно-защитной зоной шириной не менее 100 м, считая от оси крайнего железнодорожного пути. При размещении железных дорог в выемке или при осуществлении специальных шумозащитных мероприятий, обеспечивающих требования СП 51.13330, ширина санитарно-защитной зоны может быть уменьшена, но не более чем на 50 м. Ширину санитарно-защитной зоны до границ садовых участков следует принимать не менее 50 м.

##### **Режим использования территории.**

В санитарно-защитных зонах, вне полосы отвода железной дороги, допускается размещать автомобильные дороги, гаражи, стоянки автомобилей, склады, учреждения коммунально-бытового назначения. Не менее 50 % площади санитарно-защитной зоны должно быть озеленено.

#### **Статья 46. Санитарные разрывы (санитарные полосы отчуждения) магистральных трубопроводов углеводородного сырья и компрессорных установок.**

##### **Регламентирующий документ.**

СанПиН 2.2.1/2.1.1.1200-03 «Санитарно-защитные зоны и санитарная классификация предприятий, сооружений и иных объектов», п. 2.7.

##### **Порядок установления и размеры, режим использования территории.**

Для магистральных трубопроводов углеводородного сырья, компрессорных установок, создаются санитарные разрывы (санитарные полосы отчуждения) (п. 2.7 СанПиН 2.2.1/2.1.1.1200-03).

**Зоны минимальных расстояний объектов магистральных трубопроводов углеводородного сырья.**

**Регламентирующий документ.**

Федеральный закон № 123-ФЗ «Технический регламент о требованиях пожарной безопасности», ст. 74.

СП 36.13330.2012 «Магистральные трубопроводы»

**Трубопроводы**

п. 7.15, 7.16. (Настоящий свод правил не распространяется на проектирование трубопроводов, прокладываемых на территории городов и других населенных пунктов, за исключением магистральных нефтепроводов прокладываемых для подключения их к предприятиям по переработке, перевалке и хранению нефти, в морских акваториях и промыслах, а также трубопроводов, предназначенных для транспортирования газа, нефти, нефтепродуктов и сжиженных углеводородных газов, оказывающих коррозионные воздействия на металл труб или охлажденных до температуры ниже минус 40 °С.)

СанПиН 2.2.1/2.1.1.1200-03 «Санитарно-защитные зоны и санитарная классификация предприятий, сооружений и иных объектов», п. 2.7.

**Статья 47. Охранные зоны объектов газораспределительной сети.**

**Регламентирующий документ.**

Постановление Правительства РФ от 20 ноября 2000 г. № 878 "Об утверждении Правил охраны газораспределительных сетей".

**Порядок установления и размеры.**

Для газораспределительных сетей установлены следующие охранные зоны:

а) вдоль трасс наружных газопроводов - в виде территории, ограниченной условными линиями, проходящими на расстоянии 2 метров с каждой стороны газопровода;

б) вдоль трасс подземных газопроводов из полиэтиленовых труб при использовании медного провода для обозначения трассы газопровода - в виде территории, ограниченной условными линиями, проходящими на расстоянии 3 метров от газопровода со стороны провода и 2 метров - с противоположной стороны;

г) вокруг отдельно стоящих газорегуляторных пунктов - в виде территории, ограниченной замкнутой линией, проведенной на расстоянии 10 метров от границ этих объектов. Для газорегуляторных пунктов, пристроенных к зданиям, охранный зона не регламентируется;

е) вдоль трасс межпоселковых газопроводов, проходящих по лесам и древесно-кустарниковой растительности, - в виде просек шириной 6 метров, по 3 метра с каждой стороны газопровода. Для надземных участков газопроводов расстояние от деревьев до трубопровода должно быть не менее высоты деревьев в течение всего срока эксплуатации газопровода.

Отсчет расстояний при определении охранных зон газопроводов производится от оси газопровода - для однопроволочных газопроводов и от осей крайних ниток газопроводов - для многопроводных.

## **Статья 48. Охранные зоны магистральных трубопроводов.**

### **Регламентирующий документ.**

Правила охраны магистральных трубопроводов (утв. постановлением Госгортехнадзора РФ от 24 апреля 1992 г. № 9; утв. Заместителем Министра топлива и энергетики 29 апреля 1992 г.).

СП 42.13330.2016 «СНиП 2.07.01-89\* Градостроительство. Планировка и застройка городских и сельских поселений», п. 14.6.

### **Порядок установления и размеры.**

Для исключения возможности повреждения трубопроводов (при любом виде их прокладки) устанавливаются охранные зоны:

вдоль трасс трубопроводов, транспортирующих нефть, природный газ, нефтепродукты, нефтяной и искусственный углеводородные газы, - в виде участка земли, ограниченного условными линиями, проходящими в 25 м от оси трубопровода с каждой стороны;

вдоль трасс трубопроводов, транспортирующих сжиженные углеводородные газы, нестабильные бензин и конденсат, - в виде участка земли, ограниченного условными линиями, проходящими в 100 м от оси трубопровода с каждой стороны;

вдоль трасс многониточных трубопроводов - в виде участка земли, ограниченного условными линиями, проходящими на указанных выше расстояниях от осей крайних трубопроводов;

вдоль подводных переходов - в виде участка водного пространства от водной поверхности до дна, заключенного между параллельными плоскостями, отстоящими от осей крайних ниток переходов на 100 м с каждой стороны;

вокруг емкостей для хранения и разгазирования конденсата, земляных амбаров для аварийного выпуска продукции - в виде участка земли, ограниченного замкнутой линией, отстоящей от границ территорий указанных объектов на 50 м во все стороны;

вокруг технологических установок подготовки продукции к транспорту, головных и промежуточных перекачивающих и наливных насосных станций, резервуарных парков, компрессорных и газораспределительных станций, узлов измерения продукции, наливных и сливных эстакад, станций подземного хранения газа, пунктов подогрева нефти, нефтепродуктов - в виде участка земли, ограниченного замкнутой линией, отстоящей от границ территорий указанных объектов на 100 м во все стороны.

## **Статья 49 Охранные зоны объектов электросетевого хозяйства.**

### **Регламентирующий документ.**

Постановление Правительства РФ от 24 февраля 2009 г. № 160 «О порядке установления охранных зон объектов электросетевого хозяйства и особых условий использования земельных участков, расположенных в границах таких зон».

СанПиН 2.2.1/2.1.1.1200-03 «Санитарно-защитные зоны и санитарная классификация предприятий, сооружений и иных объектов», п. 6.3.

## **Статья 50. Охранные зоны объектов связи.**

### **Регламентирующий документ.**

Постановление Правительства РФ от 9 июня 1995 г. № 578 "Об утверждении Правил охраны линий и сооружений связи Российской Федерации".

## **Статья 51. Зона санитарной охраны объектов водообеспечивающей сети.**

### **Регламентирующий документ.**

СанПиН 2.1.4.1110-02 «Зоны санитарной охраны источников водоснабжения и водопроводов питьевого назначения».

СП 42.13330.2016 «СНиП 2.07.01-89\* Градостроительство. Планировка и застройка городских и сельских поселений», п. 14.б.

### **Порядок установления и размеры.**

Зоны санитарной охраны водных объектов, используемых для целей питьевого и хозяйственно-бытового обслуживания, организуются на всех водопроводах, вне зависимости от ведомственной принадлежности, подающих воду, как из поверхностных, так и из подземных источников.

Использование земельных участков и объектов капитального строительства, режим градостроительных изменений и хозяйственной деятельности в зонах санитарной охраны водных объектов, предназначенных для целей питьевого и хозяйственно-бытового обслуживания, устанавливается в соответствии с действующим законодательством.

Зона санитарной охраны водопроводных сооружений, расположенных вне территории водозабора, представлена первым поясом (строгого режима).

Граница первого пояса ЗСО водопроводных сооружений принимается на расстоянии:

от стен запасных и регулирующих емкостей, фильтров и контактных осветлителей - не менее 30 м;

от водонапорных башен - не менее 10 м;

от остальных помещений (отстойники, реагентное хозяйство, склад хлора, насосные станции и др.) - не менее 15 м.

По согласованию с региональным центром государственного санитарно-эпидемиологического надзора первый пояс ЗСО для отдельно стоящих водонапорных башен, в зависимости от их конструктивных особенностей, может не устанавливаться.

При расположении водопроводных сооружений на территории объекта указанные расстояния допускается сокращать по согласованию с региональным центром государственного санитарно-эпидемиологического надзора, но не менее чем до 10 м.

Территория первого пояса зон санитарной охраны должна быть спланирована для отвода поверхностного стока за ее пределы, озеленена, ограждена и обеспечена охраной.

## **Статья 52. Санитарно-защитные полосы водоводов.**

### **Регламентирующий документ.**

СанПиН 2.1.4.1110-02 «Зоны санитарной охраны источников водоснабжения и водопроводов питьевого назначения».

### **Порядок установления и размеры.**

Зона санитарной охраны водоводов представлена санитарно-защитной полосой.

Ширину санитарно-защитной полосы следует принимать по обе стороны от крайних линий водопровода:



а) при отсутствии грунтовых вод - не менее 10 м при диаметре водоводов до 1000 мм и не менее 20 м при диаметре водоводов более 1000 мм;

б) при наличии грунтовых вод - не менее 50 м вне зависимости от диаметра водоводов.

В случае необходимости допускается сокращение ширины санитарно-защитной полосы для водоводов, проходящих по застроенной территории, по согласованию с региональным центром государственного санитарно-эпидемиологического надзора.

### **Статья 53. I пояс зоны санитарной охраны поверхностного источника питьевого водоснабжения.**

#### **Регламентирующий документ.**

СанПиН 2.1.4.1110-02 «Зоны санитарной охраны источников водоснабжения и водопроводов питьевого назначения».

СП 42.13330.2016 «СНиП 2.07.01-89\* Градостроительство. Планировка и застройка городских и сельских поселений», п. 14.6.

#### **Порядок установления и размеры.**

Источники водоснабжения подразделяются на подземные и поверхностные и имеют зоны санитарной охраны (ЗСО). Зоны санитарной охраны организуются в составе трех поясов.

Первый пояс (строгого режима) включает территорию расположения водозаборов, площадок всех водопроводных сооружений и водопроводящего канала. Его назначение - защита места водозабора и водозаборных сооружений от случайного или умышленного загрязнения и повреждения.

Граница первого пояса ЗСО водопровода с поверхностным источником устанавливается с учетом конкретных условий, в следующих пределах:

а) для водотоков:

вверх по течению - не менее 200 м от водозабора;

вниз по течению - не менее 100 м от водозабора;

по прилегающему к водозабору берегу - не менее 100 м от линии уреза воды летне-осенней межени;

в направлении к противоположному от водозабора берегу при ширине реки или канала менее 100 м - вся акватория и противоположный берег шириной 50 м от линии уреза воды при летне-осенней межени, при ширине реки или канала более 100 м - полоса акватории шириной не менее 100 м;

б) для водоемов (водохранилища, озера) граница первого пояса должна устанавливаться в зависимости от местных санитарных и гидрологических условий, но не менее 100 м во всех направлениях по акватории водозабора и по прилегающему к водозабору берегу от линии уреза воды при летне-осенней межени.

Территория первого пояса зон санитарной охраны должна быть спланирована для отвода поверхностного стока за ее пределы, озеленена, ограждена и обеспечена охраной.

## **Статья 54. I пояс зоны санитарной охраны подземного источника питьевого водоснабжения.**

### **Регламентирующий документ.**

СанПиН 2.1.4.1110-02 «Зоны санитарной охраны источников водоснабжения и водопроводов питьевого назначения».

СП 42.13330.2016 «СНиП 2.07.01-89\* Градостроительство. Планировка и застройка городских и сельских поселений», п. 14.6.

### **Порядок установления и размеры.**

Источники водоснабжения подразделяются на подземные и поверхностные и имеют зоны санитарной охраны (ЗСО). Зоны санитарной охраны организуются в составе трех поясов.

Первый пояс (строгого режима) включает территорию расположения водозаборов, площадок всех водопроводных сооружений и водопроводящего канала. Его назначение - защита места водозабора и водозаборных сооружений от случайного или умышленного загрязнения и повреждения.

Граница первого пояса ЗСО группы подземных водозаборов должна находиться на расстоянии не менее 30 и 50 м от крайних скважин. Граница первого пояса устанавливается на расстоянии не менее 30 м от водозабора при использовании защищенных подземных вод и на расстоянии не менее 50 м - при использовании недостаточно защищенных подземных вод.

Территория первого пояса зон санитарной охраны должна быть спланирована для отвода поверхностного стока за ее пределы, озеленена, ограждена и обеспечена охраной.

## **Статья 55. II пояс зоны санитарной охраны поверхностного источника питьевого водоснабжения.**

### **Регламентирующий документ.**

СанПиН 2.1.4.1110-02 «Зоны санитарной охраны источников водоснабжения и водопроводов питьевого назначения».

### **Порядок установления и размеры.**

Второй пояс (пояс ограничений) включает территорию, предназначенную для предупреждения загрязнения воды источников водоснабжения.

Границы второго пояса зоны санитарной охраны подземных источников водоснабжения устанавливаются расчетом.

### **Режим использования территории.**

## **Статья 56. II пояс зоны санитарной охраны подземного источника питьевого водоснабжения.**

### **Регламентирующий документ.**

СанПиН 2.1.4.1110-02 «Зоны санитарной охраны источников водоснабжения и водопроводов питьевого назначения».

### **Порядок установления и размеры.**

Второй пояс (пояс ограничений) включают территорию, предназначенную для предупреждения загрязнения воды источников водоснабжения. Границы

второго пояса зоны санитарной охраны подземных источников водоснабжения устанавливаются расчетом.

**Статья 57. III пояс зоны санитарной охраны поверхностного источника питьевого водоснабжения.**

**Регламентирующий документ.**

СанПиН 2.1.4.1110-02 «Зоны санитарной охраны источников водоснабжения и водопроводов питьевого назначения».

**Порядок установления и размеры.**

Третий пояс (пояс ограничений) включает территорию, предназначенную для предупреждения загрязнения воды источников водоснабжения.

Границы третьего пояса зоны санитарной охраны подземных источников водоснабжения устанавливаются расчетом.

**Статья 58. III пояс зоны санитарной охраны подземного источника питьевого водоснабжения.**

**Регламентирующий документ.**

СанПиН 2.1.4.1110-02 «Зоны санитарной охраны источников водоснабжения и водопроводов питьевого назначения».

**Порядок установления и размеры.**

Третий пояс (пояс ограничений) включает территорию, предназначенную для предупреждения загрязнения воды источников водоснабжения.

Границы третьего пояса зоны санитарной охраны подземных источников водоснабжения устанавливаются расчетом.

**Статья 59. Зоны минимальных расстояний подземных инженерных сетей до зданий и сооружений, соседних инженерных подземных сетей.**

**Регламентирующий документ.**

СП 42.13330.2016 «СНиП 2.07.01-89\* Градостроительство. Планировка и застройка городских и сельских поселений», п. 12.35, 12.36.

**Порядок установления и размеры, режим использования территории.**

1. Расстояния по горизонтали (в свету) от ближайших подземных инженерных сетей до зданий и сооружений следует принимать по таблице 15 СП 42.13330.2011.

Минимальные расстояния от подземных (наземных с обвалованием) газопроводов до зданий и сооружений следует принимать в соответствии с СП 62.13330.

При пересечении инженерных сетей между собой расстояния по вертикали (в свету) следует принимать в соответствии с требованиями СП 18.13330.

## **Статья 60. Водоохранные зоны.**

### **Регламентирующий документ.**

«Водный кодекс Российской Федерации» от 03.06.2006 г. № 74-ФЗ, ст. 65.

### **Порядок установления и размеры.**

Водоохранные зоны выделяются в целях:

- предупреждения и предотвращения микробного и химического загрязнения поверхностных вод;
- предотвращения загрязнения, засорения, заиления и истощения водных объектов;
- сохранения среды обитания объектов водного, животного и растительного мира.

Границы и режимы использования водоохраных зон установлены Водным кодексом Российской Федерации.

Ширина водоохранной зоны рек, ручьев устанавливается от их истока протяженностью:

- 1) до 10 км – в размере 50 м;
- 2) от 10 до 50 км – в размере 100 м;
- 3) от 50 км и более – в размере 200 м.

Для реки, ручья протяженностью менее 10 км от истока до устья водоохранная зона совпадает с прибрежной защитной полосой. Радиус водоохранной зоны для истоков реки, ручья устанавливается в размере пятидесяти метров.

Ширина водоохранной зоны озера, водохранилища, за исключением озера, расположенного внутри болота, или озера, водохранилища с акваторией менее 0,5 квадратного километра, устанавливается в размере пятидесяти метров. Ширина водоохранной зоны водохранилища, расположенного на водотоке, устанавливается равной ширине водоохранной зоны этого водотока.

### *Водоохранные зоны, прибрежные, защитные и береговые полосы рек*

*Таблица*

<b>№ п/п</b>	<b>Наименование водоема</b>	<b>Длина реки, км</b>	<b>Ширина водоохранной зоны, м</b>	<b>Ширина прибрежной полосы, м</b>	<b>Ширина береговой полосы, м</b>
1	река Лужа	116	200	50	20
2	река Карыжа	10	100	50	20

### **Режим использования территории.**

В границах водоохраных зон запрещаются:

- 1) использование сточных вод в целях регулирования плодородия почв;
- 2) размещение кладбищ, скотомогильников, мест захоронения отходов производства и потребления, химических, взрывчатых, токсичных, отравляющих и ядовитых веществ, пунктов захоронения радиоактивных отходов;
- 3) осуществление авиационных мер по борьбе с вредными организмами;

4) движение и стоянка транспортных средств (кроме специальных транспортных средств), за исключением их движения по дорогам и стоянки на дорогах и в специально оборудованных местах, имеющих твердое покрытие;

5) размещение автозаправочных станций, складов горюче-смазочных материалов (за исключением случаев, если автозаправочные станции, склады горюче-смазочных материалов размещены на территориях портов, судостроительных и судоремонтных организаций, инфраструктуры внутренних водных путей при условии соблюдения требований законодательства в области охраны окружающей среды и Водного кодекса), станций технического обслуживания, используемых для технического осмотра и ремонта транспортных средств, осуществление мойки транспортных средств;

б) размещение специализированных хранилищ пестицидов и агрохимикатов, применение пестицидов и агрохимикатов;

7) сброс сточных, в том числе дренажных, вод;

8) разведка и добыча общераспространенных полезных ископаемых (за исключением случаев, если разведка и добыча общераспространенных полезных ископаемых осуществляются пользователями недр, осуществляющими разведку и добычу иных видов полезных ископаемых, в границах предоставленных им в соответствии с законодательством Российской Федерации о недрах горных отводов и (или) геологических отводов на основании утвержденного технического проекта в соответствии со статьей 19.1 Закона Российской Федерации от 21 февраля 1992 года № 2395-1 "О недрах").

В границах водоохраных зон допускаются проектирование, строительство, реконструкция, ввод в эксплуатацию, эксплуатация хозяйственных и иных объектов при условии оборудования таких объектов сооружениями, обеспечивающими охрану водных объектов от загрязнения, засорения, заиления и истощения вод в соответствии с водным законодательством и законодательством в области охраны окружающей среды. Выбор типа сооружения, обеспечивающего охрану водного объекта от загрязнения, засорения, заиления и истощения вод, осуществляется с учетом необходимости соблюдения установленных в соответствии с законодательством в области охраны окружающей среды нормативов допустимых сбросов загрязняющих веществ, иных веществ и микроорганизмов.

## **Статья 61. Прибрежные защитные полосы.**

### **Регламентирующий документ.**

«Водный кодекс Российской Федерации» от 03.06.2006г № 74-ФЗ, ст. 65.

### **Порядок установления и размеры.**

Ширина прибрежной защитной полосы устанавливается в зависимости от уклона берега водного объекта и составляет 30 м для обратного или нулевого уклона, 40 м – для уклона до 3 градусов и 50 м – для уклона три и более градуса.

Для расположенных в границах болот проточных и сточных озер и соответствующих водотоков ширина прибрежной защитной полосы устанавливается в размере 50 м.

Ширина прибрежной защитной полосы озера, водохранилища, имеющих особо ценное рыбоводное значение (места нереста, нагула, зимовки рыб и

других водных биологических ресурсов), устанавливается в размере 200 м. независимо от уклона прилегающих земель.

Примечание. На карте градостроительного зонирования показаны максимальные прибрежные защитные полосы.

#### **Режим использования территории.**

В границах прибрежных защитных полос запрещается:

- 1) использование сточных вод в целях регулирования плодородия почв;
- 2) размещение кладбищ, скотомогильников, мест захоронения отходов производства и потребления, химических, взрывчатых, токсичных, отравляющих и ядовитых веществ, пунктов захоронения радиоактивных отходов;
- 3) осуществление авиационных мер по борьбе с вредными организмами;
- 4) движение и стоянка транспортных средств (кроме специальных транспортных средств), за исключением их движения по дорогам и стоянки на дорогах и в специально оборудованных местах, имеющих твердое покрытие;
- 5) размещение автозаправочных станций, складов горюче-смазочных материалов (за исключением случаев, если автозаправочные станции, склады горюче-смазочных материалов размещены на территориях портов, судостроительных и судоремонтных организаций, инфраструктуры внутренних водных путей при условии соблюдения требований законодательства в области охраны окружающей среды и Водного кодекса), станций технического обслуживания, используемых для технического осмотра и ремонта транспортных средств, осуществление мойки транспортных средств;
- 6) размещение специализированных хранилищ пестицидов и агрохимикатов, применение пестицидов и агрохимикатов;
- 7) сброс сточных, в том числе дренажных, вод;
- 8) разведка и добыча общераспространенных полезных ископаемых (за исключением случаев, если разведка и добыча общераспространенных полезных ископаемых осуществляются пользователями недр, осуществляющими разведку и добычу иных видов полезных ископаемых, в границах предоставленных им в соответствии с законодательством Российской Федерации о недрах горных отводов и (или) геологических отводов на основании утвержденного технического проекта в соответствии со статьей 19.1 Закона Российской Федерации от 21 февраля 1992 года № 2395-1 "О недрах");
- 9) распашка земель;
- 10) размещение отвалов размываемых грунтов;
- 11) выпас сельскохозяйственных животных и организация для них летних лагерей, ванн.

#### **Статья 62. Береговые полосы.**

##### **Регламентирующий документ.**

«Водный кодекс Российской Федерации» от 03.06.2006г № 74-ФЗ, ст. 6, 61.

##### **Порядок установления и размеры.**

Полоса земли вдоль береговой линии водного объекта общего пользования (береговая полоса) предназначается для общего пользования. Ширина береговой полосы водных объектов общего пользования составляет двадцать метров, за исключением береговой полосы каналов, а также рек и ручьев, протяженность

которых от истока до устья не более чем десять километров. Ширина береговой полосы каналов, а также рек и ручьев, протяженность которых от истока до устья не более чем десять километров, составляет пять метров.

Береговая полоса болот, ледников, снежников, природных выходов подземных вод (родников, гейзеров) и иных предусмотренных федеральными законами водных объектов не определяется.

#### **Режим использования территории.**

Каждый гражданин вправе пользоваться (без использования механических транспортных средств) береговой полосой водных объектов общего пользования для передвижения и пребывания около них, в том числе для осуществления любительского и спортивного рыболовства и причаливания плавучих средств.

Физические лица, юридические лица, осуществляющие проведение строительных, дноуглубительных, взрывных, буровых и других работ, связанных с изменением дна и берегов водных объектов, обязаны осуществлять мероприятия по охране водных объектов, предотвращению их загрязнения и засорения.

### **Статья 63. Зоны затопления и подтопления.**

#### **Регламентирующий документ.**

«Водный кодекс Российской Федерации» от 03.06.2006г № 74-ФЗ, ст. 67.1.  
Правила определения границ зон затопления, подтопления (утв. постановлением Правительства РФ от 18 апреля 2014 г. № 360).

СП 42.13330.2016 «СНиП 2.07.01-89\* Градостроительство. Планировка и застройка городских и сельских поселений», п. 13.6.

СП 104.13330.2012 «СНиП 2.06.15-85 Инженерная защита территорий от затопления и подтопления».

СП 58.13330.2010 «СНиП 33-01-2003 Гидротехнические сооружения. Основные положения».

#### **Порядок установления и размеры.**

Границы зон затопления, подтопления определяются уполномоченным Правительством Российской Федерации федеральным органом исполнительной власти с участием заинтересованных органов исполнительной власти субъектов Российской Федерации и органов местного самоуправления в порядке, установленном Правительством Российской Федерации.

1. Зоны затопления определяются в отношении:

а) территорий, которые прилегают к незарегулированным водотокам, затапливаемых при половодьях и паводках однопроцентной обеспеченности (повторяемость один раз в 100 лет) либо в результате ледовых заторов и зажоров. В границах зон затопления устанавливаются территории, затапливаемые при максимальных уровнях воды 3, 5, 10, 25 и 50-процентной обеспеченности (повторяемость 1, 3, 5, 10, 25 и 50 раз в 100 лет);

б) территорий, прилегающих к устьевым участкам водотоков, затапливаемых в результате нагонных явлений расчетной обеспеченности;

в) территорий, прилегающих к естественным водоемам, затапливаемых при уровнях воды однопроцентной обеспеченности;

г) территорий, прилегающих к водохранилищам, затапливаемых при уровнях воды, соответствующих форсированному подпорному уровню воды водохранилища;

д) территорий, прилегающих к зарегулированным водотокам в нижних бьефах гидроузлов, затапливаемых при пропуске гидроузлами паводков расчетной обеспеченности.

2. Зоны подтопления определяются в отношении территорий, прилегающих к зонам затопления, указанным в пункте 1, повышение уровня грунтовых вод которых обуславливается подпором грунтовых вод уровнями высоких вод водных объектов.

В границах зон подтопления определяются:

а) территории сильного подтопления - при глубине залегания грунтовых вод менее 0,3 метра;

б) территории умеренного подтопления - при глубине залегания грунтовых вод от 0,3 - 0,7 до 1,2 - 2 метров от поверхности;

в) территории слабого подтопления - при глубине залегания грунтовых вод от 2 до 3 метров.

#### **Режим использования территории.**

Размещение новых населенных пунктов и строительство объектов капитального строительства без проведения специальных защитных мероприятий по предотвращению негативного воздействия вод в границах зон затопления, подтопления запрещаются.

В границах зон затопления, подтопления запрещаются:

1) использование сточных вод в целях регулирования плодородия почв;

2) размещение кладбищ, скотомогильников, мест захоронения отходов производства и потребления, химических, взрывчатых, токсичных, отравляющих и ядовитых веществ, пунктов хранения и захоронения радиоактивных отходов;

3) осуществление авиационных мер по борьбе с вредными организмами.

В целях предотвращения негативного воздействия вод (затопления, подтопления, разрушения берегов водных объектов, заболачивания) и ликвидации его последствий проводятся специальные защитные мероприятия в соответствии с Водным кодексом и другими федеральными законами.

Собственник водного объекта обязан осуществлять меры по предотвращению негативного воздействия вод и ликвидации его последствий.

Использование территории в соответствие с градостроительными регламентами настоящих Правил возможно только при условии выполнения мероприятий инженерной защиты, предусмотренных СП 104.13330 и СП 58.13330.

Территории поселений, расположенных на прибрежных участках, должны быть защищены от затопления паводковыми водами, ветровым нагоном воды; от подтопления грунтовыми водами - подсыпкой (намывом) или обвалованием. Отметку бровки подсыпанной территории следует принимать не менее чем на 0,5 м выше расчетного горизонта высоких вод с учетом высоты волны при ветровом нагоне. Превышение гребня дамбы обвалования над расчетным уровнем следует устанавливать в зависимости от класса сооружений согласно СП 104.13330 и СП 58.13330.



## **Статья 64. Площади залегания полезных ископаемых.**

### **Регламентирующий документ.**

Градостроительный кодекс РФ.

Земельный кодекс РФ.

Закон РФ "О недрах" от 21.02.1992 № 2395-1, ст. 25.

### **Порядок установления и размеры, режим использования территории.**

Проектирование и строительство населенных пунктов, промышленных комплексов и других хозяйственных объектов разрешаются только после получения заключения федерального органа управления государственным фондом недр или его территориального органа об отсутствии полезных ископаемых в недрах под участком предстоящей застройки.

Застройка площадей залегания полезных ископаемых, а также размещение в местах их залегания подземных сооружений допускается на основании разрешения федерального органа управления государственным фондом недр или его территориального органа. Выдача такого разрешения может осуществляться через многофункциональный центр предоставления государственных и муниципальных услуг.

Самовольная застройка площадей залегания полезных ископаемых прекращается без возмещения произведенных затрат и затрат по рекультивации территории и демонтажу возведенных объектов.

## **Статья 65. Особо охраняемые природные территории.**

На территории города Малоярославец расположена особо охраняемая природная территория регионального значения - Парк «Дубки» (Памятник природы регионального значения)

### **Регламентирующий документ.**

Градостроительный кодекс РФ.

Земельный кодекс РФ.

Федеральный закон от 14 марта 1995 г. № 33-ФЗ "Об особо охраняемых природных территориях".

СП 42.13330.2016 «СНиП 2.07.01-89\* Градостроительство. Планировка и застройка городских и сельских поселений», п. 14.6.

Постановление Правительства Калужской области от 23.03.2017 №162 «О реорганизации особо охраняемой природной территории регионального значения – памятника природы «парк Дубки».

Памятники природы - уникальные, невозполнимые, ценные в экологическом, научном, культурном и эстетическом отношении природные комплексы, а также объекты естественного и искусственного происхождения.

В соответствии с п. 1 ст. 27 Федерального закона «Об особо охраняемых природных территориях» на территориях, на которых находятся памятники природы, и в границах их охранных зон запрещается всякая деятельность, влекущая за собой нарушение сохранности памятников природы

Собственники, владельцы и пользователи земельных участков, на которых находятся памятники природы, принимают на себя обязательства по обеспечению режима особой охраны памятников природы.

### **Статья 66. Территории объектов культурного наследия.**

На карте границ зон с особыми условиями использования территории городского поселения «Город Малоярославец» отображены границы следующих территорий объектов культурного наследия:

- Территория объекта культурного наследия федерального значения;
- Территория объекта культурного наследия регионального значения.

#### **Регламентирующий документ.**

Федеральный закон от 25.06.2002 № 73-ФЗ "Об объектах культурного наследия (памятниках истории и культуры) народов Российской Федерации".

#### **Порядок установления и размеры.**

1. Территорией объекта культурного наследия является территория, непосредственно занятая данным объектом культурного наследия и (или) связанная с ним исторически и функционально, являющаяся его неотъемлемой частью и установленная в соответствии с Федеральным законом от 25.06.2002 № 73-ФЗ.

2. В территорию объекта культурного наследия могут входить земли, земельные участки, части земельных участков, земли лесного фонда (далее также - земли), водные объекты или их части, находящиеся в государственной или муниципальной собственности либо в собственности физических или юридических лиц.

Границы территории объекта культурного наследия могут не совпадать с границами существующих земельных участков.

В границах территории объекта культурного наследия могут находиться земли, в отношении которых не проведен государственный кадастровый учет.

Примечание. Границы территорий объектов культурного наследия, включенных в единый государственный реестр объектов культурного наследия (памятников истории и культуры) народов РФ до 22 января 2015 года, определяются в соответствии с требованиями, установленными пунктом 3 статьи 3.1 Федерального закона от 25.06.2002 № 73-ФЗ, а также на основании сведений, изложенных в акте органа государственной власти об отнесении объекта к памятникам истории и культуры, сведений, указанных в паспорте и (или) учетной карточке данного объекта культурного наследия, на основании научного отчета о выполненных археологических полевых работах (для объектов археологического наследия) и утверждаются до регистрации данных объектов в едином государственном реестре актом органа охраны объектов культурного наследия. Указанные акты направляются утвердившим их органом не позднее пяти рабочих дней со дня их утверждения в федеральный орган исполнительной власти, уполномоченный в области государственной регистрации прав на недвижимое имущество и сделок с ним, государственного кадастрового учета недвижимого имущества, ведения государственного кадастра недвижимости (Федеральный закон от 22.10.2014 № 315-ФЗ).

3. Границы территории объекта культурного наследия, за исключением границ территории объекта археологического наследия, определяются проектом границ территории объекта культурного наследия на основании архивных документов, в том числе исторических поземельных планов, и научных исследований с учетом особенностей каждого объекта культурного наследия, включая степень его сохранности и этапы развития.

Границы территории объекта археологического наследия определяются на основании археологических полевых работ.

4. Проект границ территории объекта культурного наследия оформляется в графической форме и в текстовой форме (в виде схемы границ).

Требования к составлению проектов границ территорий объектов культурного наследия устанавливаются федеральным органом исполнительной власти, уполномоченным Правительством Российской Федерации в области сохранения, использования, популяризации и государственной охраны объектов культурного наследия.

5. Границы территории объекта культурного наследия, включаемого в единый государственный реестр объектов культурного наследия (памятников истории и культуры) народов Российской Федерации, утверждаются в составе акта федерального органа исполнительной власти, уполномоченного Правительством Российской Федерации в области сохранения, использования, популяризации и государственной охраны объектов культурного наследия, о включении указанного объекта культурного наследия в единый государственный реестр объектов культурного наследия (памятников истории и культуры) народов Российской Федерации - для объекта культурного наследия федерального значения, в составе акта органа исполнительной власти субъекта Российской Федерации, уполномоченного в области сохранения, использования, популяризации и государственной охраны объектов культурного наследия, о включении указанного объекта культурного наследия в единый государственный реестр объектов культурного наследия (памятников истории и культуры) народов Российской Федерации - для объекта культурного наследия регионального значения и объекта культурного наследия местного (муниципального) значения.

Границы территории выявленного объекта культурного наследия утверждаются актом органа исполнительной власти субъекта Российской Федерации, уполномоченного в области сохранения, использования, популяризации и государственной охраны объектов культурного наследия, в порядке, установленном законодательством субъекта Российской Федерации.

6. Изменение границ территории объекта культурного наследия осуществляется в случаях выявления документов или результатов историко-архитектурных, историко-градостроительных, архивных и археологических исследований, отсутствовавших при подготовке утвержденного проекта границ территории объекта культурного наследия и дающих основания для пересмотра установленных границ территории объекта культурного наследия, в порядке, установленном Федеральным законом от 25.06.2002 № 73-ФЗ для утверждения границ территории объекта культурного наследия.

7. Сведения о границах территории объекта культурного наследия, подлежащие включению в акты соответствующих органов охраны объектов культурного наследия, указанные в пункте 5 настоящей статьи и части 4 статьи 17

Федерального закона "О внесении изменений в Федеральный закон "Об объектах культурного наследия (памятниках истории и культуры) народов Российской Федерации" и отдельные законодательные акты Российской Федерации", должны содержать текстовое и графическое описание местоположения границ территории объекта культурного наследия, включенного в единый государственный реестр объектов культурного наследия (памятников истории и культуры) народов Российской Федерации, перечень координат характерных точек этих границ в системе координат, установленной для ведения государственного кадастра объектов недвижимости.

Сведения о границах территории объекта культурного наследия, об ограничениях использования объекта недвижимого имущества, находящегося в границах территории объекта культурного наследия, учитываются в государственном кадастре недвижимости в соответствии с законодательством Российской Федерации о государственном кадастре недвижимости. Отсутствие в государственном кадастре недвижимости сведений, указанных в настоящем пункте, не является основанием для несоблюдения требований к осуществлению деятельности в границах территории объекта культурного наследия, установленных земельным законодательством Российской Федерации и статьей 5.1 Федерального закона от 25.06.2002 № 73-ФЗ.

#### **Режим использования территории.**

Требования к осуществлению деятельности в границах территории объекта культурного наследия и особый режим использования земельного участка, водного объекта или его части, в границах которых располагается объект археологического наследия.

##### **1. В границах территории объекта культурного наследия:**

1) на территории памятника или ансамбля запрещаются строительство объектов капитального строительства и увеличение объемно-пространственных характеристик существующих на территории памятника или ансамбля объектов капитального строительства; проведение земляных, строительных, мелиоративных и иных работ, за исключением работ по сохранению объекта культурного наследия или его отдельных элементов, сохранению историко-градостроительной или природной среды объекта культурного наследия;

2) на территории достопримечательного места разрешаются работы по сохранению памятников и ансамблей, находящихся в границах территории достопримечательного места, работы, направленные на обеспечение сохранности особенностей достопримечательного места, являющихся основаниями для включения его в единый государственный реестр объектов культурного наследия (памятников истории и культуры) народов Российской Федерации и подлежащих обязательному сохранению; строительство объектов капитального строительства в целях воссоздания утраченной градостроительной среды; осуществление ограниченного строительства, капитального ремонта и реконструкции объектов капитального строительства при условии сохранения особенностей достопримечательного места, являющихся основаниями для включения его в единый государственный реестр объектов культурного наследия (памятников

истории и культуры) народов Российской Федерации и подлежащих обязательному сохранению;

3) на территории памятника, ансамбля или достопримечательного места разрешается ведение хозяйственной деятельности, не противоречащей требованиям обеспечения сохранности объекта культурного наследия и позволяющей обеспечить функционирование объекта культурного наследия в современных условиях.

2. Применительно к территории достопримечательного места градостроительный регламент устанавливается в соответствии с законодательством Российской Федерации с учетом требований подпункта 2 пункта 1 настоящей статьи.

3. Требования к осуществлению деятельности в границах территории достопримечательного места, требования к градостроительному регламенту в границах территории достопримечательного места устанавливаются:

1) федеральным органом исполнительной власти, уполномоченным Правительством Российской Федерации в области сохранения, использования, популяризации и государственной охраны объектов культурного наследия, - для достопримечательного места федерального значения;

2) органом исполнительной власти субъекта Российской Федерации, уполномоченным в области сохранения, использования, популяризации и государственной охраны объектов культурного наследия, - для достопримечательного места регионального значения;

3) органом местного самоуправления, уполномоченным в области сохранения, использования, популяризации и государственной охраны объектов культурного наследия, - для достопримечательного места местного (муниципального) значения.

4. Орган, установивший требования к осуществлению деятельности в границах территории достопримечательного места, в течение пяти дней со дня вступления в силу акта об установлении таких требований направляет копию указанного акта в федеральный орган исполнительной власти, уполномоченный в области государственной регистрации прав на недвижимое имущество и сделок с ним, государственного кадастрового учета недвижимого имущества, ведения государственного кадастра недвижимости (далее - орган кадастрового учета).

5. Особый режим использования земельного участка, в границах которого располагается объект археологического наследия, предусматривает возможность проведения археологических полевых работ в порядке, установленном Федеральным законом от 25.06.2002 № 73-ФЗ, земляных, строительных, мелиоративных, хозяйственных работ, указанных в статье 30 Федерального закона от 25.06.2002 № 73-ФЗ работ по использованию лесов и иных работ при условии обеспечения сохранности объекта археологического наследия, включенного в единый государственный реестр объектов культурного наследия (памятников истории и культуры) народов Российской Федерации, либо выявленного объекта археологического наследия, а также обеспечения доступа граждан к указанным объектам.

Особый режим использования водного объекта или его части, в границах которых располагается объект археологического наследия, предусматривает возможность проведения работ, определенных Водным кодексом Российской Федерации, при условии обеспечения сохранности объекта археологического наследия, включенного в единый государственный реестр объектов культурного наследия (памятников истории и культуры) народов Российской Федерации, либо выявленного объекта археологического наследия, а также обеспечения доступа граждан к указанным объектам и проведения археологических полевых работ в порядке, установленном Федеральным законом от 25.06.2002 № 73-ФЗ.

Градостроительная деятельность на территории памятников культуры должна осуществляться в соответствии с Федеральным законом № 73-ФЗ «Об объектах культурного наследия (памятниках истории и культуры) народов Российской Федерации»

Согласно данным, предоставленным Министерством культуры Калужской области город Малоярославец не отнесен к историческим поселениям, однако является городом воинской славы. На территории городского поселения «Город Малоярославец» имеются следующие объекты культурного наследия, указанные в таблице

Наименование объекта	Датировка объекта	Местонахождение объекта	Состояние
<i>Объекты культурного наследия федерального значения</i>			
Городище «Малоярославецкое»		У бывшего Черноостровского монастыря	Постановление Совета Министров РСФСР от 30.08. 1960 №1327
Памятник-часовня на месте боя и 3 братские могилы русских воинов, павших в сражении с французскими войсками за город Малоярославец в 1812г.		Сквер им. М.И. Кутузова	Постановление Совета Министров РСФСР от 30.08. 1960 №1327
Ансамбль Черноостровского монастыря	XIX в.	Г. Малоярославец	Постановление Совета Министров РСФСР от 30.08. 1960 №1327
Здание почтовой станции	XIX в.	Г. Малоярославец	Постановление Совета Министров РСФСР от 30.08. 1960 №1327

<b>Объекты культурного наследия регионального значения</b>			
Казанский собор	1708г	Пл. Ленина	Решение исполнительного комитета Калужского областного совета Народных депутатов от 12.10.1987г
Успенская церковь	1912г	Пл. Ленина	Решение исполнительного комитета Калужского областного совета Народных депутатов от 12.10.1987г
Бюст героя Отечественной войны 1812г. Саввы Беяева	1899г. восстановлен 1950 (скульптор Ю.Р. Гржешкевич, материал – железобетон)	Ул. Московская	Постановление Совета Министров РСФСР от 30.08. 1960 №1327, приложение №2
Памятник воинам Советской Армии, павшим в 1941г. в боях за Малоярославец	1975г	Перекресток ул. Ленина и Московской	Решение исполнительного комитета Калужского областного совета депутатов трудящихся от 7. 40.1978г №249
Дом, в котором в 1914-1949 гг. Жил художник А.Е. Куликов.		Ул. Володарского, 55	Решение Калужского облисполкома от 4.02.1991г. №35
Могила художника А.Е. Куликов 1949 гг., 1950 гг.		Городское кладбище	Решение Калужского облисполкома от 04.02.1991г. №35

<b>Объекты культурного наследия местного (муниципального) значения</b>			
Здание аптеки Иссаевича	сер.-3-я четверть XIX в.	пл. Ленина, 17	Приказ управления по охране объектов культурного наследия от 25.06.2021 №89/1
<b>Выявленные памятники культурного наследия</b>			
Ансамбль пл. Ленина	XVIII-XIX вв.	Пл. Ленина	Решение малого Совета Калужского областного Совета народных депутатов от 22.05.1992 №76
Церковь Иоанна Предтечи	1772г.	Ул. Володарского	Решение малого Совета Калужского областного Совета народных депутатов от 22.05.1992 №76
Братская могила		Городское кладбище	Решение малого Совета Калужского областного Совета народных депутатов от 22.05.1992 №76
Флигель присутственных мест	Перв. Пол. XI – X в.		Решение малого Совета Калужского областного Совета народных депутатов от 22.05.1992 №76

Руководствуясь пунктом 1 статьи 36 Федерального закона от 25.06.2002 №73-ФЗ «Об объектах культурного наследия (памятниках истории и культуры) народов Российской Федерации» (далее - Федеральный закон) проектирование и проведение землеустроительных, земляных, строительных, мелиоративных, хозяйственных и иных работ осуществляются при отсутствии на данной территории объектов культурного наследия, включенных в реестр, выявленных объектов культурного наследия либо при обеспечении заказчиком работ указанных в пункте 3 настоящей статьи требований к сохранности расположенных на данной территории объектов культурного наследия.



Согласно пункта 4 статьи 36 Федерального закона от 25.06.2002 № 73-ФЗ, в случае обнаружения в ходе проведения изыскательских, проектных, земляных, строительных, мелиоративных, хозяйственных работ, указанных в статье 30 настоящего Федерального закона работ по использованию лесов и иных работ объекта, обладающего признаками объекта культурного наследия, в том числе объекта археологического наследия, заказчик указанных работ, технический заказчик (застройщик) объекта капитального строительства, лицо, проводящее указанные работы, обязаны незамедлительно приостановить указанные работы и в течение трех дней со дня обнаружения такого объекта направить в региональный орган охраны объектов культурного наследия письменное заявление об обнаруженном объекте культурного наследия.

Региональный орган охраны объектов культурного наследия, которым получено такое заявление, организует работу по определению историко-культурной ценности такого объекта в порядке, установленном законами или иными нормативными правовыми актами субъектов Российской Федерации, на территории которых находится обнаруженный объект культурного наследия.

В случае отнесения объекта, обнаруженного в ходе работ, к выявленным объектам культурного наследия региональный орган охраны объектов культурного наследия уведомляет лицо, проводящее указанные работы, о включении такого объекта в перечень выявленных объектов культурного наследия с приложением копии решения о включении объекта в указанный перечень, а также о необходимости выполнять требования к содержанию и использованию выявленного объекта культурного наследия, определенные пунктами 1 - 3 статьи 47.3 Федерального закона от 25.06.2002 № 73-ФЗ.

В случае принятия решения об отказе во включении указанного объекта в перечень выявленных объектов культурного наследия в течение трех рабочих дней со дня принятия такого решения региональный орган охраны объектов культурного наследия направляет копию указанного решения и разрешение на возобновление работ лицу, проводящему работы.

Соответствующий орган охраны объектов культурного наследия определяет меры по обеспечению сохранности указанных в настоящем пункте объектов, включающие в себя разработку проекта обеспечения сохранности объекта культурного наследия, включенного в реестр, выявленного объекта культурного наследия либо плана проведения спасательных археологических полевых работ.

В случае ликвидации опасности разрушения объектов, указанных в настоящей статье, либо устранения угрозы нарушения их целостности и сохранности приостановленные работы могут быть возобновлены по письменному разрешению органа охраны объектов культурного наследия, на основании предписания которого работы были приостановлены.

Изменение проекта проведения работ, представляющих собой угрозу нарушения целостности и сохранности выявленного объекта культурного наследия, объекта культурного наследия, включенного в реестр, разработка проекта обеспечения их сохранности, проведение историко-культурной экспертизы выявленного объекта культурного наследия, спасательные археологические полевые работы на объекте археологического наследия, обнаруженном в ходе проведения земляных, строительных, мелиоративных, хозяйственных работ,

указанных в статье 30 Федерального закона от 25.06.2002 № 73-ФЗ работ по использованию лесов и иных работ, а также работы по обеспечению сохранности указанных в настоящей статье объектов проводятся за счет средств заказчика указанных работ, технического заказчика (застройщика) объекта капитального строительства.

В случае установления, изменения границ территорий, зон охраны объекта культурного наследия, включенного в реестр, а также в случае принятия решения о включении объекта, обладающего признаками объекта культурного наследия, в перечень выявленных объектов культурного наследия в правила землепользования и застройки вносятся изменения.

Археологические предметы, обнаруженные в результате проведения изыскательских, проектных, земляных, строительных, мелиоративных, хозяйственных работ, указанных в статье 30 Федерального закона от 25.06.2002 № 73-ФЗ работ по использованию лесов и иных работ, подлежат обязательной передаче физическими и (или) юридическими лицами, осуществляющими указанные работы, государству в порядке, установленном федеральным органом охраны объектов культурного наследия.

## **Статья 67. Зоны охраны объектов культурного наследия.**

### **Регламентирующий документ.**

Федеральный закон от 25.06.2002 № 73-ФЗ "Об объектах культурного наследия (памятниках истории и культуры) народов Российской Федерации", ст. 34.

Положение о зонах охраны объектов культурного наследия (памятников истории и культуры) народов Российской Федерации (утв. Постановлением Правительства РФ 12.09.2015 № 972).

### **Порядок установления и размеры.**

1. В целях обеспечения сохранности объекта культурного наследия в его исторической среде на сопряженной с ним территории устанавливаются зоны охраны объекта культурного наследия: охранный зона, зона регулирования застройки и хозяйственной деятельности, зона охраняемого природного ландшафта.

Необходимый состав зон охраны объекта культурного наследия определяется проектом зон охраны объекта культурного наследия.

В целях одновременного обеспечения сохранности нескольких объектов культурного наследия в их исторической среде допускается установление для данных объектов культурного наследия единой охранной зоны, единой зоны регулирования застройки и хозяйственной деятельности и единой зоны охраняемого природного ландшафта (далее - объединенная зона охраны объектов культурного наследия).

Состав объединенной зоны охраны объектов культурного наследия определяется проектом объединенной зоны охраны объектов культурного наследия.

Требование об установлении зон охраны объекта культурного наследия к выявленному объекту культурного наследия не предъявляется.

2. Охранная зона - территория, в пределах которой в целях обеспечения сохранности объекта культурного наследия в его историческом ландшафтном окружении устанавливается особый режим использования земель, ограничивающий хозяйственную деятельность и запрещающий строительство, за исключением применения специальных мер, направленных на сохранение и регенерацию историко-градостроительной или природной среды объекта культурного наследия.

Зона регулирования застройки и хозяйственной деятельности - территория, в пределах которой устанавливается режим использования земель, ограничивающий строительство и хозяйственную деятельность, определяются требования к реконструкции существующих зданий и сооружений.

Зона охраняемого природного ландшафта - территория, в пределах которой устанавливается режим использования земель, запрещающий или ограничивающий хозяйственную деятельность, строительство и реконструкцию существующих зданий и сооружений в целях сохранения (регенерации) природного ландшафта, включая долины рек, водоемы, леса и открытые пространства, связанные композиционно с объектами культурного наследия.

3. Решения об установлении, изменении зон охраны объектов культурного наследия, отнесенных к особо ценным объектам культурного наследия народов Российской Федерации, объектов культурного наследия, включенных в Список всемирного наследия, принимаются, требования к градостроительным регламентам в границах территорий данных зон утверждаются федеральным органом охраны объектов культурного наследия на основании проектов зон охраны таких объектов культурного наследия с учетом представляемого соответствующим региональным органом охраны объектов культурного наследия в федеральный орган охраны объектов культурного наследия заключения. Решение о прекращении существования зон охраны указанных объектов культурного наследия принимается федеральным органом охраны объектов культурного наследия.

Решения об установлении, изменении зон охраны объектов культурного наследия, в том числе объединенной зоны охраны объектов культурного наследия (за исключением зон охраны особо ценных объектов культурного наследия народов Российской Федерации и объектов культурного наследия, включенных в Список всемирного наследия), принимаются, требования к градостроительным регламентам в границах территорий данных зон утверждаются на основании проектов зон охраны объектов культурного наследия в отношении объектов культурного наследия федерального значения либо проекта объединенной зоны охраны объектов культурного наследия - органом государственной власти субъекта Российской Федерации по согласованию с федеральным органом охраны объектов культурного наследия, а в отношении объектов культурного наследия регионального значения и объектов культурного наследия местного (муниципального) значения - в порядке, установленном законами субъектов Российской Федерации. Решение о прекращении существования указанных зон

охраны объектов культурного наследия принимается органом государственной власти субъекта Российской Федерации.

Зоны охраны объекта культурного наследия прекращают существование без принятия решения о прекращении существования таких зон в случае исключения объекта культурного наследия из единого государственного реестра объектов культурного наследия (памятников истории и культуры) народов Российской Федерации.

4. Положение о зонах охраны объектов культурного наследия, включающее в себя порядок разработки проекта зон охраны объекта культурного наследия, проекта объединенной зоны охраны объектов культурного наследия, требования к режимам использования земель и земельных участков и общие принципы установления требований к градостроительным регламентам в границах территорий данных зон устанавливаются Правительством Российской Федерации.

### **Режим использования территории.**

Режим использования земель и требования к градостроительным регламентам в границах охранной зоны, в том числе единой охранной зоны, устанавливаются с учетом следующих требований:

а) запрещение строительства объектов капитального строительства, за исключением применения специальных мер, направленных на сохранение и восстановление (регенерацию) историко-градостроительной и (или) природной среды объекта культурного наследия (восстановление, воссоздание, восполнение частично или полностью утраченных элементов и (или) характеристик историко-градостроительной и (или) природной среды);

б) ограничение капитального ремонта и реконструкции объектов капитального строительства и их частей, в том числе касающееся их размеров, пропорций и параметров, использования отдельных строительных материалов, применения цветовых решений, особенностей деталей и малых архитектурных форм;

в) ограничение хозяйственной деятельности, необходимое для обеспечения сохранности объекта культурного наследия, в том числе запрет или ограничение на размещение рекламы, вывесок, временных построек и объектов (автостоянок, киосков, навесов);

г) сохранение градостроительных (планировочных, типологических, масштабных) характеристик историко-градостроительной и природной среды, в том числе всех исторически ценных градоформирующих объектов;

д) обеспечение визуального восприятия объекта культурного наследия в его историко-градостроительной и природной среде, в том числе сохранение и восстановление сложившегося в природном ландшафте соотношения открытых и закрытых пространств;

е) соблюдение требований в области охраны окружающей среды, необходимых для обеспечения сохранности объекта культурного наследия в его историческом и ландшафтном окружении, а также сохранности охраняемого природного ландшафта;

ж) иные требования, необходимые для обеспечения сохранности объекта культурного наследия в его историческом и ландшафтном окружении.

Режим использования земель и требования к градостроительным регламентам в границах зоны регулирования застройки и хозяйственной деятельности, в том числе единой зоны регулирования застройки и хозяйственной деятельности, устанавливаются с учетом следующих требований:

а) ограничение строительства, необходимое для обеспечения сохранности объекта культурного наследия в его исторической среде, в том числе касающееся размеров, пропорций и параметров объектов капитального строительства и их частей, использования отдельных строительных материалов, применения цветовых решений;

б) ограничение капитального ремонта и реконструкции объектов капитального строительства и их частей, в том числе касающееся их размеров, пропорций и параметров, использования отдельных строительных материалов, применения цветовых решений;

в) обеспечение визуального восприятия объекта культурного наследия в его историко-градостроительной и природной среде;

г) ограничение хозяйственной деятельности, необходимое для обеспечения сохранности объекта культурного наследия в его историко-градостроительной и природной среде;

д) сохранение качества окружающей среды, необходимого для обеспечения сохранности объекта культурного наследия в его историко-градостроительной и природной среде;

е) соблюдение требований в области охраны окружающей среды, необходимых для обеспечения сохранности объекта культурного наследия в его историческом и ландшафтном окружении, а также охраняемого природного ландшафта;

ж) иные требования, необходимые для обеспечения сохранности объекта культурного наследия в его историко-градостроительной и природной среде.

Режим использования земель и требования к градостроительным регламентам в границах зоны охраняемого природного ландшафта, в том числе единой зоны охраняемого природного ландшафта, устанавливаются с учетом следующих требований:

а) запрещение строительства объектов капитального строительства, ограничение хозяйственной деятельности, капитального ремонта и реконструкции объектов капитального строительства и их частей в целях сохранения и восстановления композиционной связи с объектом культурного наследия природного ландшафта, включая долины рек, водоемы, леса и открытые пространства (за исключением работ по благоустройству территории и размещению малых архитектурных форм);

б) сохранение качества окружающей среды, необходимого для обеспечения сохранности и восстановления (регенерации) охраняемого природного ландшафта;

в) сохранение сложившегося в охраняемом природном ландшафте соотношения открытых и закрытых пространств в целях обеспечения визуального восприятия объекта культурного наследия в его историко-градостроительной и природной среде;

г) соблюдение требований в области охраны окружающей среды, необходимых для обеспечения сохранности объекта культурного наследия в его историческом и ландшафтном окружении, а также охраняемого природного ландшафта;

д) иные требования, необходимые для сохранения и восстановления (регенерации) охраняемого природного ландшафта.

5. Зоны охраны объекта культурного наследия должны быть установлены в срок не более чем два года со дня включения в реестр такого объекта культурного наследия, применительно к которому в соответствии со статьей 34.1 Федерального закона № 73-ФЗ устанавливается защитная зона.

## **Статья 68. Защитные зоны объектов культурного наследия**

### **Регламентирующий документ.**

Федеральный закон от 25.06.2002 № 73-ФЗ "Об объектах культурного наследия (памятниках истории и культуры) народов Российской Федерации", ст. 34.1.

1. Защитными зонами объектов культурного наследия являются территории, которые прилегают к включенным в реестр памятникам и ансамблям (за исключением указанных в пункте 2 настоящей статьи объектов культурного наследия) и в границах которых в целях обеспечения сохранности объектов культурного наследия и композиционно-видовых связей (панорам) запрещаются строительство объектов капитального строительства и их реконструкция, связанная с изменением их параметров (высоты, количества этажей, площади), за исключением строительства и реконструкции линейных объектов.

2. Защитные зоны не устанавливаются для объектов археологического наследия, некрополей, захоронений, расположенных в границах некрополей, произведений монументального искусства, а также памятников и ансамблей, расположенных в границах достопримечательного места, в которых соответствующим органом охраны объектов культурного наследия установлены предусмотренные статьей 56.4 Федерального закона № 73-ФЗ требования и ограничения.

3. Границы защитной зоны объекта культурного наследия устанавливаются:

1) для памятника, расположенного в границах населенного пункта, на расстоянии 100 метров от внешних границ территории памятника, для памятника, расположенного вне границ населенного пункта, на расстоянии 200 метров от внешних границ территории памятника;

2) для ансамбля, расположенного в границах населенного пункта, на расстоянии 150 метров от внешних границ территории ансамбля, для ансамбля, расположенного вне границ населенного пункта, на расстоянии 250 метров от внешних границ территории ансамбля.

4. В случае отсутствия утвержденных границ территории объекта культурного наследия, расположенного в границах населенного пункта, границы защитной зоны такого объекта устанавливаются на расстоянии 200 метров от линии внешней стены памятника либо от линии общего контура ансамбля, образуемого соединением внешних точек наиболее удаленных элементов ансамбля, включая парковую территорию. В случае отсутствия утвержденных границ территории объекта культурного наследия, расположенного вне границ населенного пункта, границы защитной зоны такого объекта устанавливаются на расстоянии 300 метров от линии внешней стены памятника либо от линии общего контура ансамбля,

образуемого соединением внешних точек наиболее удаленных элементов ансамбля, включая парковую территорию.

5. Региональный орган охраны объектов культурного наследия вправе принять решение, предусматривающее установление границ защитной зоны объекта культурного наследия на расстоянии, отличном от расстояний, предусмотренных пунктами 3 и 4 настоящей статьи, на основании заключения историко-культурной экспертизы с учетом историко-градостроительного и ландшафтного окружения такого объекта культурного наследия в порядке, установленном Правительством Российской Федерации.

6. Защитная зона объекта культурного наследия прекращает существование со дня внесения в Единый государственный реестр недвижимости сведений о зонах охраны такого объекта культурного наследия, установленных в соответствии со статьей 34 Федерального закона № 73-ФЗ. Защитная зона объекта культурного наследия также прекращает существование в случае исключения объекта культурного наследия из единого государственного реестра объектов культурного наследия (памятников истории и культуры) народов Российской Федерации. При этом принятие решения о прекращении существования такой зоны не требуется.

## **Статья 69. Зоны минимальных расстояний памятников истории и культуры до транспортных и инженерных коммуникаций.**

### **Регламентирующий документ.**

СП 42.13330.2016 «СНиП 2.07.01-89\* Градостроительство. Планировка и застройка городских и сельских поселений», п. 14.28.

### **Порядок установления и размеры, режим использования территории.**

Расстояния от памятников истории и культуры до транспортных и инженерных коммуникаций следует принимать не менее, м:

- до проезжих частей магистралей скоростного и непрерывного движения, в условиях сложного рельефа-100;
- на плоском рельефе-50;
- до сетей водопровода, канализации и теплоснабжения (кроме разводящих) - 15;
- до других подземных инженерных сетей - 5;

В условиях реконструкции указанные расстояния до инженерных сетей допускается сокращать, но принимать не менее, м: до водонесущих сетей – 5; неводонесущих – 2.

При этом необходимо обеспечивать проведение специальных технических мероприятий при производстве строительных работ.

## **ЧАСТЬ III. КАРТА ГРАДОСТРОИТЕЛЬНОГО ЗОНИРОВАНИЯ**

### **РАЗДЕЛ 9. КАРТА ГРАДОСТРОИТЕЛЬНОГО ЗОНИРОВАНИЯ**

Карта градостроительного зонирования территории выполнена в соответствии с положениями Градостроительного кодекса РФ, с учетом документов территориального планирования и планировки территории.

Основой зонирования является генеральный план поселения.

На карте градостроительного зонирования показаны:

- 1) территориальные зоны в соответствии с частью 2 настоящих Правил;
- 2) границы зон с особыми условиями использования территорий - санитарнозащитные зоны, водоохранные зоны, иные зоны, установленные в соответствии с законодательством Российской Федерации;

Для каждой территориальной зоны устанавливаются градостроительные регламенты с указанием видов разрешенного использования, а также требования дополнительных ограничений градостроительной деятельности для использования земельных участков и объектов капитального строительства в зонах с особыми условиями использования.

Территориальным зонам присвоены индексы, в которых сокращенно указаны тип зоны по назначению, порядковый номер в ряду сходных по характеру зон.

Структура и кодировка территориальных зон, принята согласно таблице условных обозначений и наименований территориальных зон, приложения к Приказу Министерства экономического развития Российской Федерации от 09.01.2018 № 10 «Об утверждении требований к описанию и отображению в документах территориального планирования объектов федерального значения, объектов регионального значения, объектов местного значения».

Графическая часть «ПРАВИЛ ЗЕМЛЕПОЛЬЗОВАНИЯ И ЗАСТРОЙКИ ГОРОДСКОГО ПОСЕЛЕНИЯ «ГОРОД МАЛОЯРОСЛАВЕЦ» состоит из следующих карт:

1. Карта градостроительного зонирования (границы территориальных зон) М1:10000;
2. Карта градостроительного зонирования (карта зон с особыми условиями использования территории) М 1:10000.



## Приложение

### Основные понятия, используемые в правилах землепользования и застройки и их определения

В настоящих Правилах используются следующие основные понятия в части, не противоречащей действующему законодательству, регулирующему отношения в области градостроительной деятельности:

**Автостоянка** - здание, сооружение (часть здания, сооружения) или специальная открытая площадка, предназначенные только для хранения (стоянки) автомобилей (СНиП 21-02-99).

**Арендаторы земельных участков** - лица, владеющие и пользующиеся земельными участками по договору аренды, договору субаренды (Земельный кодекс РФ от 25.10.2001).

**Балкон** - выступающая из плоскости стены фасада огражденная площадка, служащая для отдыха в летнее время (СНиП 2.08.01-89\*).

**Блокированный жилой дом** - здание квартирного типа, состоящее из двух и более квартир, каждая из которых имеет изолированный вход и доступ на отдельный земельный участок (СНиП 2.08.01-89\*).

**Веранда** - застекленное неотапливаемое помещение, пристроенное к зданию или встроенное в него (СНиП 2.08.01-89\*).

**Виды разрешенного использования недвижимости** - виды деятельности, осуществлять которые на земельных участках и в расположенных на них объектах недвижимости разрешено в силу наименования этих видов в статье 30 настоящих Правил при соблюдении правил, установленных настоящим и иными нормативными правовыми актами, техническими нормативными документами.

**Водоохранная зона** - территория, примыкающая к акваториям рек, озер, водохранилищ и других поверхностных водных объектов, применительно к которой установлен специальный режим хозяйственной и иной деятельности для предотвращения загрязнений, заиления и истощения водных объектов, сохранения среды обитания объектов животного и растительного мира.

**Временные строения и сооружения** - конструкция которых является сборноразборной или возможна их перестановка и перемещение на земельном участке с помощью техники; сооруженные без капитальных конструкций (фундаментов, кирпичных стен, подвалов, смотровых ям и т.п.).

**Вспомогательные виды разрешенного использования** - дополнительные по отношению к основным видам разрешенного использования недвижимости и параметрам разрешенного строительства, установленным статьей 30 настоящих Правил (Градостроительный кодекс РФ от 29.12.2004).

**Высота строения** - расстояние по вертикали, измеренное от планировочной отметки земли до наивысшей точки плоской крыши или до наивысшей точки конька скатной крыши.

**Градостроительная деятельность** - деятельность по развитию территорий, в том числе городов и иных поселений, осуществляемая в виде территориального планирования, градостроительного зонирования, планировки территорий, архитектурностроительного проектирования, строительства, капитального ремонта, реконструкции объектов капитального строительства (Градостроительный кодекс РФ от 29.12.2004).

**Градостроительная документация** - документация о территориальном планировании территорий муниципальных образований, населенного пункта

(генеральный план, проект черты населенного пункта, другая документация).

**Градостроительное зонирование** - зонирование территорий муниципальных образований в целях определения территориальных зон и установления градостроительных регламентов (Градостроительный кодекс РФ от 29.12.2004).

**Градостроительный регламент** - устанавливаемые в пределах границ соответствующей территориальной зоны виды разрешенного использования земельных участков, равно как всего, что находится над и под поверхностью земельных участков и используется в процессе их застройки и последующей эксплуатации объектов капитального строительства, предельные (минимальные и (или) максимальные) размеры земельных участков и предельные параметры разрешенного строительства, реконструкции объектов капитального строительства, а также ограничения использования земельных участков и объектов капитального строительства (Градостроительный кодекс РФ от 29.12.2004).

**Жилой дом** - индивидуально-определенное здание, которое состоит из комнат, а также помещений вспомогательного использования, предназначенных для удовлетворения гражданами бытовых и иных нужд, связанных с их проживанием в таком здании (Жилищный кодекс РФ от 29.12.2004).

**Застроенный участок земли** - участок, на котором расположены здания, строения, наземные, подземные и иные сооружения.

**Застройщик** - физическое или юридическое лицо, обеспечивающее на принадлежащем ему земельном участке строительство, реконструкцию, капитальный ремонт объектов капитального строительства, а также выполнение инженерных изысканий, подготовку проектной документации для их строительства, реконструкции, капитального ремонта (Градостроительный кодекс РФ от 29.12.2004).

**Зеленые насаждения** - совокупность лесной, древесно-кустарниковой и травянистой растительности на территории населенного пункта.

**Землевладельцы** - физические лица, владеющие и пользующиеся земельными участками на праве пожизненного наследуемого владения (Земельный кодекс РФ от 25.10.2001).

**Землепользователи** - юридические лица, определенные ст. 20 Земельного кодекса РФ, владеющие и пользующиеся земельными участками на праве постоянного (бессрочного) пользования или на праве безвозмездного срочного пользования (Земельный кодекс РФ от 25.10.2001).

**Зоны с особыми условиями использования территорий** - охранные, санитарнозащитные зоны, зоны охраны объектов культурного наследия (памятников истории и культуры) народов Российской Федерации (далее - объекты культурного наследия), водоохранные зоны, зоны охраны источников питьевого водоснабжения, зоны охраняемых объектов, иные зоны, устанавливаемые в соответствии с законодательством Российской Федерации (Градостроительный кодекс РФ от 29.12.2004).

**Индивидуальное жилищное строительство** - форма обеспечения граждан жилищем путем строительства домов на праве личной собственности, выполняемого при непосредственном участии граждан или за их счет (СП 30-102-99).

**Инженерная, транспортная и социальная инфраструктуры** - комплекс сооружений и коммуникаций транспорта, связи, инженерного оборудования, а также объектов социального и культурно-бытового обслуживания населения, обеспечивающий устойчивое развитие и функционирование населенного пункта.

**Инженерные изыскания** - изучение природных условий и факторов техногенного воздействия в целях рационального и безопасного использования территорий и земельных участков в их пределах, подготовки данных по обоснованию материалов, необходимых для территориального планирования, планировки территории и архитектурно-строительного проектирования (Градостроительный кодекс РФ от 29.12.2004).

**Киоск** - оснащенное торговым оборудованием строение, не имеющее торгового зала и помещений для хранения товаров, рассчитанное на одно рабочее место продавца, на площади которого хранится товарный запас (ГОСТ Р 51303 - 99).

**Коэффициент строительного использования земельного участка** - отношение общей площади всех строений на участке (существующих и тех, которые могут быть построены дополнительно) к площади земельного участка. Суммарная разрешенная общая площадь строений на участке определяется умножением значения коэффициента на показатель площади земельного участка.

**Красные линии** - линии, которые обозначают существующие, планируемые (изменяемые, вновь образуемые) границы территорий общего пользования, границы земельных участков, на которых расположены сети инженерно-технического обеспечения, линии электропередачи, линии связи (в том числе линейно-кабельные сооружения), трубопроводы, автомобильные дороги, железнодорожные линии и другие подобные сооружения (далее - линейные объекты) (Градостроительный кодекс РФ от 29.12.2004).

**Линии регулирования застройки** - линии, устанавливаемые на планах по красным линиям, или с отступом от красных линий, или с отступом от границ земельных участков и предписывающие места расположения внешних контуров проектируемых и возводимых зданий, сооружений и строений.

**Лоджия** - перекрытое и огражденное в плане с трех сторон помещение, открытое во внешнее пространство, служащее для отдыха в летнее время и солнцезащиты (СНиП 2.08.01-89).

**Магазин** - специально оборудованное стационарное здание или его часть, предназначенное для продажи товаров и оказания услуг покупателям и обеспеченное торговыми, подсобными, административно-бытовыми помещениями, а также помещениями для приема, хранения и подготовки товаров к продаже (ГОСТ Р 51303-99).

**Малозэтажная жилая застройка** - жилая застройка этажностью до 4 этажей включительно с обеспечением, как правило, непосредственной связи квартир с земельным участком (СП 30-102-99).

**Межевание** - комплекс градостроительных (проектно-планировочных) и землеустроительных работ по установлению, восстановлению, изменению и закреплению в проектах межевания и на местности границ существующих и вновь формируемых земельных участков как объектов недвижимости.

**Минимальные площадь и размеры земельных участков** - показатели наименьшей площади и линейных размеров земельных участков, установленные законодательными, нормативными правовыми актами для соответствующих территориальных зон, выделенных на карте зонирования.

**Многоквартирный жилой дом** - совокупность двух и более квартир, имеющих самостоятельные выходы либо на земельный участок, прилегающий к жилому дому, либо в помещения общего пользования в таком доме. Многоквартирный жилой дом содержит в себе элементы общего имущества собственников жилых помещений в соответствии с жилищным законодательством.

**Недвижимость** - земельные участки и все, что прочно связано с землей, то есть объекты, перемещение которых без несоразмерного ущерба их назначению невозможно, в том числе здания, строения, сооружения, многолетние деревья (Гражданский кодекс РФ, ч. 1 ст. 130).

**Незастроенный участок земли (свободный участок)** - участок, на котором или под которым не расположены объекты недвижимости, делающие невозможной застройку таких участков.

**Объект капитального строительства** - здание, строение, сооружение, объекты, строительство которых не завершено (далее - объекты незавершенного строительства), за исключением временных построек, киосков, навесов и других подобных построек (Градостроительный кодекс РФ от 29.12.2004).

**Объекты культурного наследия** - объекты недвижимого имущества, возникшие в результате исторических событий, представляющие собой ценность с точки зрения археологии, архитектуры, градостроительства, искусства, науки и техники, эстетики и цивилизаций, подлинные источники информации о зарождении и развитии культуры (N 73-ФЗ от 25.06.2002).

**Озелененные территории** - участки земли, покрытые не менее чем на 70% лесной, древесно-кустарниковой и травянистой растительностью естественного или искусственного происхождения.

**Особо охраняемые природные территории** - участки земли, где располагаются природные комплексы и объекты, имеющие особое природоохранное, научное, культурное, эстетическое, рекреационное и оздоровительное значение, полностью или частично изымаемые из хозяйственного использования, и для которых установлен режим особой охраны.

**Павильон** - оборудованное строение, имеющее торговый зал и помещения для хранения товарного запаса, рассчитанное на одно или несколько рабочих мест (ГОСТ Р 51303-99).

**Палатка** (Ндп: <ларек>) - легко возводимая сборно-разборная конструкция, оснащенная прилавком, не имеющая торгового зала и помещений для хранения товаров, рассчитанная на одно или несколько рабочих мест продавца, на площади которых размещен товарный запас на один день торговли (ГОСТ Р 51303-99).

**Погреб** - заглубленное в землю сооружение для круглогодичного хранения продуктов; он может быть отдельно стоящим, расположенным под жилым домом, хозяйственной постройкой (СНиП 2.08.01-89).

**Правила землепользования и застройки** - документ градостроительного зонирования, который утверждается нормативными правовыми актами органов местного самоуправления и в котором устанавливаются территориальные зоны, градостроительные регламенты, порядок применения такого документа и порядок внесения в него изменений (Градостроительный кодекс РФ от 29.12.2004).

**Прибрежная защитная полоса** - часть водоохраной зоны, для которой вводятся дополнительные ограничения землепользования, застройки и природопользования.

**Приквартирный участок** - земельный участок, примыкающий к дому (квартире) с непосредственным выходом на него (СНиП 2.08.01-89\*).

**Проектная документация** - документация, содержащая материалы в текстовой форме и в виде карт (схем) и определяющая архитектурные, функционально-технологические, конструктивные и инженерно-технические решения для обеспечения строительства, реконструкции объектов капитального строительства, их частей, капитального ремонта, если при его проведении затрагиваются конструктивные и другие характеристики надежности и безопасности объектов капитального строительства (Градостроительный кодекс

РФ от 29.12.2004).

**Процент застройки участка** - выраженный в процентах показатель градостроительного регламента, показывающий, какая максимальная часть площади каждого земельного участка, расположенного в соответствующей зоне, может быть занята зданиями, строениями и сооружениями.

**Публичный сервитут** - право ограниченного пользования чужой недвижимостью, установленное нормативными правовыми актами Российской Федерации, Калужской области, на основании настоящих Правил и градостроительной документации в случаях, если это определяется общественными интересами.

**Разрешение на строительство** - документ, подтверждающий соответствие проектной документации требованиям градостроительного плана земельного участка или проекту планировки территории и проекту межевания территории (в случае строительства, реконструкции линейных объектов) и дающий застройщику право осуществлять строительство, реконструкцию объектов капитального строительства (Градостроительный кодекс РФ от 29.12.2004).

**Разрешенное использование земельных участков и объектов капитального строительства** - использование в соответствии с градостроительными регламентами, иными ограничениями на использование недвижимости, установленными в соответствии с законодательством, а также в соответствии с сервитутами.

**Реклама** - распространяемая в любой форме, с помощью любых средств информация о физическом или юридическом лице, товарах, идеях и начинаниях (рекламная информация), которая предназначена для неопределенного круга лиц и призвана формировать или поддерживать интерес к этим физическому, юридическому лицам, товарам, идеям и начинаниям и способствовать реализации товаров, идей и начинаний (N 108-ФЗ от 18.07.1995).

**Реконструкция** - изменение параметров объектов капитального строительства, их частей (количества помещений, высоты, количества этажей (далее - этажность), площади, показателей производственной мощности, объема) и качества инженерно-технического обеспечения (Градостроительный кодекс РФ от 29.12.2004).

**Саморегулируемая организация** в области инженерных изысканий, архитектурно-строительного проектирования, строительства, реконструкции, капитального ремонта объектов капитального строительства - некоммерческая организация, созданная в форме ассоциации (союза) и основанная на членстве индивидуальных предпринимателей и (или) юридических лиц, выполняющих инженерные изыскания или осуществляющих архитектурно-строительное проектирование, строительство, реконструкцию, капитальный ремонт объектов капитального строительства. (Градостроительный кодекс РФ)

**Санитарно-защитные зоны** - специальные территории с особым режимом использования, размер которых обеспечивает уменьшение воздействия загрязнения на атмосферный воздух (химического, биологического, физического) до значений, установленных гигиеническими нормативами. Установление размеров санитарнозащитных зон и режим использования территории санитарно-защитной зоны определены действующими государственными санитарно-эпидемиологическими правилами и нормативами.

**Собственники земельных участков** - физические и юридические лица, являющиеся собственниками земельных участков (Земельный кодекс РФ от 25.10.2001).

**Строительство** - создание зданий, строений, сооружений (в том числе на месте сносимых объектов капитального строительства) (Градостроительный

кодекс РФ от 29.12.2004).

**Терраса** - огражденная открытая пристройка к зданию в виде площадки для отдыха, которая может иметь крышу; размещается на земле или над нижерасположенным этажом (СНиП 2.08.01-89).

**Территориальное планирование** - планирование развития территорий, в том числе для установления функциональных зон, зон планируемого размещения объектов капитального строительства для государственных или муниципальных нужд, зон с особыми условиями использования территорий (Градостроительный кодекс РФ от 29.12.2004).

**Территориальные зоны** - зоны, для которых в правилах землепользования и застройки определены границы и установлены градостроительные регламенты (Градостроительный кодекс РФ от 29.12.2004).

**Территории общего пользования** - территории, которыми беспрепятственно пользуется неограниченный круг лиц (в том числе площади, улицы, проезды, набережные, скверы, бульвары) (Градостроительный кодекс РФ от 29.12.2004).


**Технический заказчик** - физическое лицо, действующее на профессиональной основе, или юридическое лицо, которые уполномочены застройщиком и от имени застройщика заключают договоры о выполнении инженерных изысканий, о подготовке проектной документации, о строительстве, реконструкции, капитальном ремонте объектов капитального строительства, подготавливают задания на выполнение указанных видов работ, предоставляют лицам, выполняющим инженерные изыскания и (или) осуществляющим подготовку проектной документации, строительство, реконструкцию, капитальный ремонт объектов капитального строительства, материалы и документы, необходимые для выполнения указанных видов работ, утверждают проектную документацию, подписывают документы, необходимые для получения разрешения на ввод объекта капитального строительства в эксплуатацию, осуществляют иные функции, предусмотренные настоящим Кодексом. Застройщик вправе осуществлять функции технического заказчика самостоятельно (Градостроительный кодекс РФ от 29.12.2004).

**Усадебный жилой дом** - многоквартирный дом с приквартирным участком, постройками для подсобного хозяйства (СП 30-102-99).

**Устойчивое развитие территорий** - обеспечение при осуществлении градостроительной деятельности безопасности и благоприятных условий жизнедеятельности человека, ограничение негативного воздействия хозяйственной и иной деятельности на окружающую среду и обеспечение охраны и рационального использования природных ресурсов в интересах настоящего и будущего поколений (Градостроительный кодекс РФ от 29.12.2004).

**Функциональные зоны** - зоны, для которых документами территориального планирования определены границы и функциональное назначение (Градостроительный кодекс РФ от 29.12.2004).

**Частный сервитут** - право ограниченного пользования чужой недвижимостью, установленное договором между собственниками (пользователями) недвижимости (физическими или юридическими лицами).

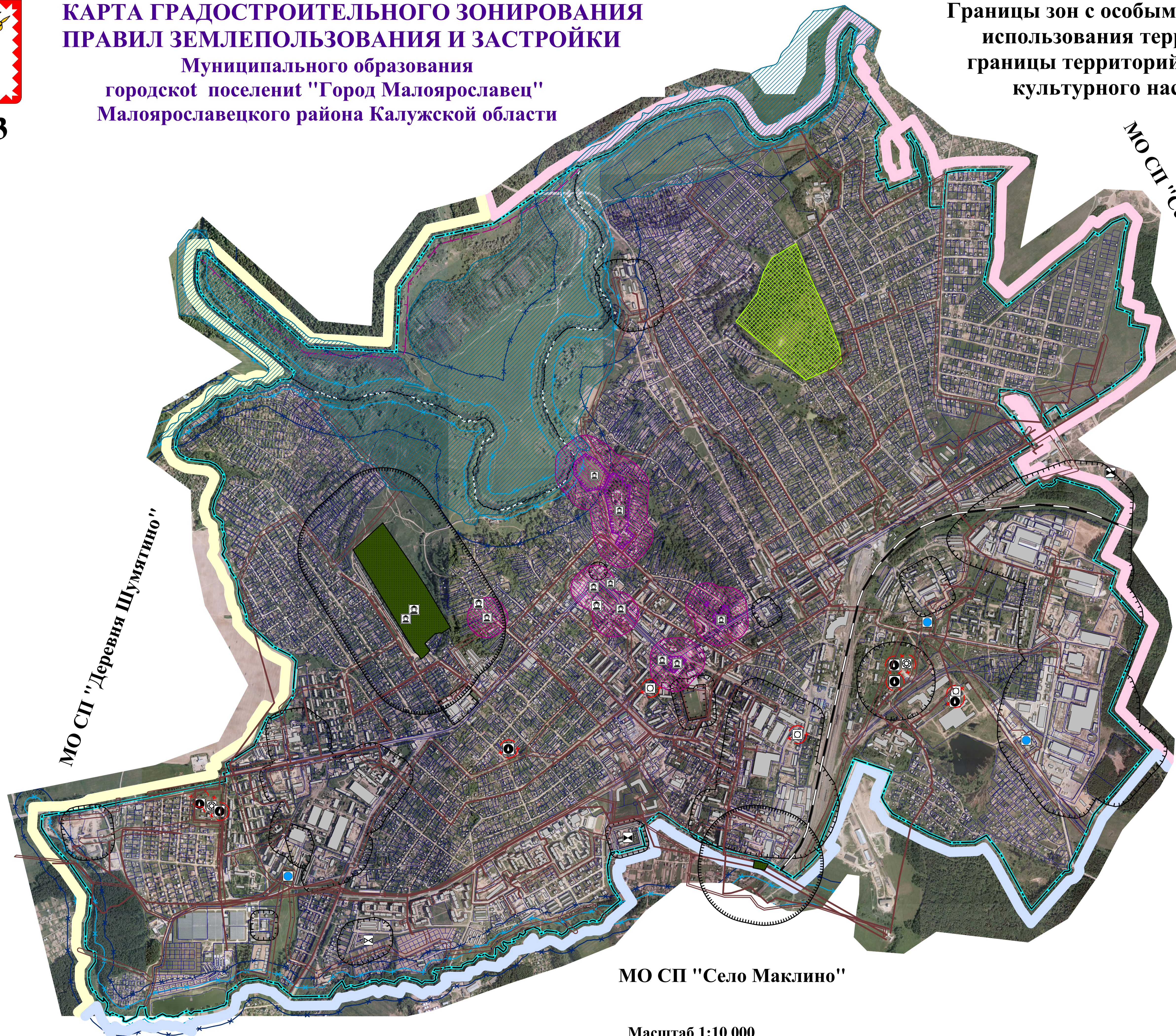
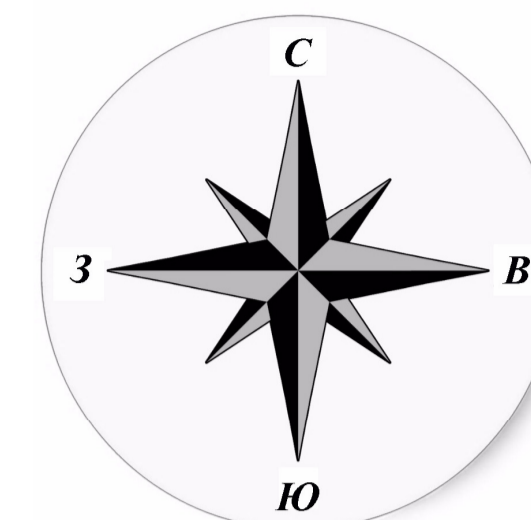


2023

# КАРТА ГРАДОСТРОИТЕЛЬНОГО ЗОНИРОВАНИЯ ПРАВИЛ ЗЕМЛЕПОЛЬЗОВАНИЯ И ЗАСТРОЙКИ

Муниципального образования  
городского поселения "Город Малоярославец"  
Малоярославецкого района Калужской области

## Границы зон с особыми условиями использования территории, границы территорий объектов культурного наследия



### Условные обозначения:

- граница МО СП "Город Малоярославец"
- граница граница города Малоярославец

### Инженерные сооружения

- очистные сооружения
- очистные сооружения ливневых стоков
- водонапорная башня
- станция водоподготовки
- артезианская скважина
- подстанция 110/35 кВ

### Объекты культурного наследия

- федерального значения
- регионального значения
- выявленные памятники культурного наследия

### Зоны с особыми условиями использования территорий

- санитарно-защитная зона объектов промышленного производства и иных объектов
- санитарно-защитная зона кладбищ
- зона санитарной охраны источников водоснабжения
- охранная зона ЛЭП
- охранная зона подстанции 110/10 кВ
- охранная зона газопровода
- охранная зона ВОЛС
- прибрежная защитная полоса
- водоохранная зона
- зона памятника природы
- граница территории объекта культурного наследия
- охранная зона объекта культурного наследия
- охранная зона особо охраняемой природной территории памятник природы "Лесной массив "Бунина гора"
- граница зоны затопления реки Луки

МО СП "Село Маклино"

Масштаб 1:10 000



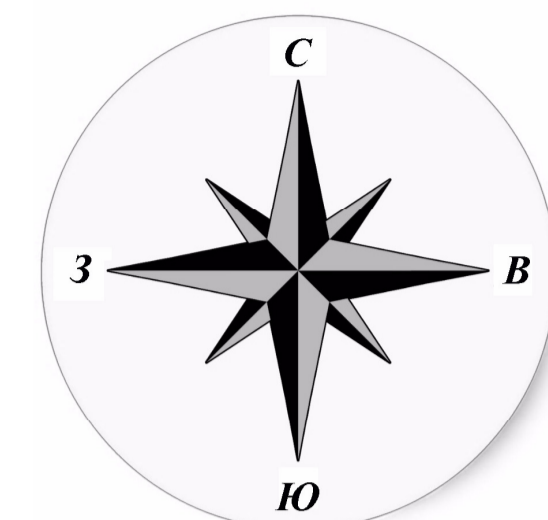


2023

# КАРТА ГРАДОСТРОИТЕЛЬНОГО ЗОНИРОВАНИЯ ПРАВИЛ ЗЕМЛЕПОЛЬЗОВАНИЯ И ЗАСТРОЙКИ

Муниципального образования  
городское поселение "Город Малоярославец"  
Малоярославецкого района Калужской области

## Границы территориальных зон



МО СП "Село Колонтай"

МО СП "Деревня Шумятино"

МО СП "Село Маклино"

Масштаб 1:10 000

Условные обозначения:

- граница МО СП "Город Малоярославец"
- граница города Малоярославец

Границы территориальных зон

Жилые зоны:

- зона застройки малоэтажными (до 3-х этажей включительно) и индивидуальными жилыми домами (Ж-1)
- зона застройки среднеэтажными жилыми домами (до 8-ти этажей включительно) (Ж-2)
- зона застройки многоэтажными жилыми домами (до 9-ти надземных эксплуатируемых этажей) (Ж-3)

Общественно-деловые зоны:

- зона центра города (ОД-1)
- подзона - жилая застройка центра города до 5-ти этажей включительно (ОД-1.1)
- зона делового, общественного и коммерческого назначения (ОД-2)

Зоны промышленной, инженерной и транспортной инфраструктуры:

- зона предприятий и складов V - IV классов вредности (СЗЗ до 100 м) (П-1)
- зона предприятий и складов III класса вредности (СЗЗ до 300 м) (П-2)
- зона транспортной и инженерной инфраструктур (ИТ)

Зоны сельскохозяйственного использования:

- зона, занятая объектами, дачного хозяйства (С-1)

Зоны рекреационного назначения:

- зона городских лесов, скверов, парков, бульваров, городских садов (Р-1)
- зона водных объектов (пруда, озера, водохранилища, пляжи) (Р-2)
- зона рекреационных объектов (Р-3)

Зоны особо охраняемых территорий:

- зона памятников природы и истории (ОХ-1)
- зона территорий объектов культурного наследия (ОХ-2)

Зоны специального назначения:

- зона размещения кладбищ (СН-1)
- зона размещения очистных, водозаборных и иных технических сооружений (СН-2)

