








### Условные обозначения:

- |   |  |
|---|--|
|  | граница территории планируемая под застройку   |
|  | проектируемое здание сервисного обслуживания водителей и пассажиров                        |
|  | проектируемое здание магазина общей площадью 1400 м2 (из которых 900 м2 торговых площадей) |
|  | стоянки автомобилей  |
|  | проектируемое асфальтовое покрытие тип 1   |
|  | проектируемое тротуарное покрытие тип 2  |
|  | проектируемые газоны   |

**Примечания:**

1. Данный чертеж разработан на основании топосъемки М1:500, выполненной ООО "АГС" г. Капуга в 2015г.
2. Система высот Балтийская. Система координат МСК-40.
3. Территория данного участка застроена.
5. При проведении вертикальной планировки проектные отметки территории назначались исходя из условий максимального сохранения естественного рельефа, почвенного покрова и существующих древесных насаждений, минимального объема земляных работ.
6. На данном чертеже отсутствуют сооружения инженерной защиты от воздействия чрезвычайных ситуаций природного и техногенного характера, так как данный участок не требует разработки вышеперечисленных мер защиты территории.

[illegible]